

**ШАРОФ РАШИДОВ НОМИДАГИ САМАРҚАНД ДАВЛАТ
УНИВЕРСИТЕТИ ҲУЗУРИДАГИ ИЛМИЙ ДАРАЖАЛАР БЕРУВЧИ
PhD.03/30.12.2021.Gr.02.07 РАҚАМЛИ ИЛМИЙ КЕНГАШ**

ФАРҒОНА ДАВЛАТ УНИВЕРСИТЕТИ

МАХКАМОВ ЭЛЁРБЕК ҒАЙРАТОВИЧ

**ФАРҒОНА ВИЛОЯТИ ТАБИАТИДАН РЕКРЕАЦИЯ ВА ТУРИЗМ
МАҚСАДИДА ФОЙДАЛАНИШНИНГ ГЕОГРАФИК АСОСЛАРИ**

11.00.02 – Иқтисодий ва ижтимоий география

**ГЕОГРАФИЯ ФАНЛАРИ БЎЙИЧА ФАЛСАФА ДОКТОРИ (PhD)
ДИССЕРТАЦИЯСИ АВТОРЕФЕРАТИ**

Самарқанд – 2022

Фалсафа (PhD) доктори диссертацияси автореферати мундарижаси

Оглавление автореферата диссертации доктора философии (PhD)

Contents of dissertation abstract of doctor of philosophy (PhD)

Махкамов Элёрбек Гайратович

Фарғона вилояти табиатидан рекреация ва туризм мақсадида

фойдаланишнинг географик асослари 3

Махкамов Элёрбек Гайратович

Географические основы использование природой Ферганский области в

целях рекреация и туризма 21

Makhkamov Elyorbek Gayratovich

Geographical basis of the use from nature of Fergana region in the objectives of

recreation and tourism 39

Эълон қилинган ишлар рўйхати

Список опубликованных работ

List of published works 43

**ШАРОФ РАШИДОВ НОМИДАГИ САМАРҚАНД ДАВЛАТ
УНИВЕРСИТЕТИ ҲУЗУРИДАГИ ИЛМИЙ ДАРАЖАЛАР БЕРУВЧИ
PhD.03/30.12.2021.Gr.02.07 РАҚАМЛИ ИЛМИЙ КЕНГАШ**

ФАРҒОНА ДАВЛАТ УНИВЕРСИТЕТИ

МАХКАМОВ ЭЛЁРБЕК ҒАЙРАТОВИЧ

**ФАРҒОНА ВИЛОЯТИ ТАБИАТИДАН РЕКРЕАЦИЯ ВА ТУРИЗМ
МАҚСАДИДА ФОЙДАЛАНИШНИНГ ГЕОГРАФИК АСОСЛАРИ**

11.00.02 – Иқтисодий ва ижтимоий география

**ГЕОГРАФИЯ ФАНЛАРИ БЎЙИЧА ФАЛСАФА ДОКТОРИ (PhD)
ДИССЕРТАЦИЯСИ АВТОРЕФЕРАТИ**

Самарқанд – 2022

Фалсафа доктори (PhD) диссертацияси мавзуси Ўзбекистон Республикаси Вазирлар Маҳкамаси ҳузуридаги Олий Аттестация комиссиясида В2019.1.PhD/Gr82 рақам билан рўйхатга олинган.

Диссертация Фарғона давлат университетида бажарилган.

Диссертация автореферати учта тилда (ўзбек, рус, инглиз (резюме)) Илмий кенгаш веб-саҳифасида (www.samdu.uz) ва «Ziyonet» ахборот-таълим порталида (www.ziyonet.uz) жойлаштирилган.

Илмий раҳбар: **Аҳмадалиев Юсупжон Исмоилович**
география фанлари доктори, профессор

Расмий оппонентлар: **Турдимамбетов Изимбет Рахметович**
география фанлари доктори

Ибадуллаев Нурали Эшниязович
иқтисод фанлари номзоди, доцент

Етакчи ташкилот: **Наманган давлат университети**

Диссертация ҳимояси Самарқанд давлат университети ҳузуридаги илмий даражалар берувчи PhD.03/30.12.2021.Gr.02.07 рақамли Илмий кенгашнинг 2022 йил “28” июль соат 14:00 даги мажлисида бўлиб ўтади. (Манзил:140104, Самарқанд шаҳри, Университет хиёбони, 15 уй. Самарқанд давлат университети, Бош бино 105 хона, тел.: (0366)239-16-36), факс: (0366)239-11-40; E-mail: ik-geografiya2019@mail.ru.

Диссертация билан Самарқанд давлат университетининг Ахборот-ресурс марказида танишиш мумкин (№55 рақам билан рўйхатга олинган). Манзил: 140104, Самарқанд, Университет хиёбони, 15 уй.Тел: (+99866) 2391140.

Диссертация автореферати 2022 йил “15” июль куни тарқатилди.
(2022 йил “15”июлдаги 26 рақамли реестр баённомаси).

С.Б.Аббасов

Илмий даражалар берувчи
илмий кенгаш раиси,
г.ф.д., профессор

Б.А.Мелиев

Илмий даражалар берувчи
илмий кенгаш котиби, география
фанлари бўйича PhD

А.Абдулқосимов

Илмий даражалар берувчи
илмий кенгаш қошидаги илмий
семинар раиси, г.ф.д., профессор

КИРИШ (фалсафа доктори (PhD) диссертацияси аннотацияси)

Диссертация мавзусининг долзарблиги ва зарурати. Жаҳонда рекреацион-туристик фаолият иқтисодий ривожланиш ва янги иш ўринлари яратишда етакчи ва жадал ривожланаётган соҳалардан бири ҳисобланади. Бутунжаҳон туристик ташкилоти (UNWTO) ва Бутунжаҳон саёҳат ва туризм кенгаши (WCTT) маълумотларига кўра, 2025 йилга бориб туризм соҳасидаги иш ўринлари сони 350 млн.га етади. Бу 2015 йилга нисбатан 70 млн.га кўп ҳисобланади¹. Рекреация ва туризм соҳасини ривожлантириш орқали ҳудудларнинг иқтисодий-ижтимоий салоҳиятини кўтариш муҳим аҳамиятга эга. Бу эса минтақаларнинг табиий, тарихий, иқтисодий ва ижтимоий имкониятларидан рекреация ва туризм мақсадида фойдаланишнинг географик асосларини ишлаб чиқиш бўйича тадқиқотларни тақазо этади.

Дунёда рекреация ва туризм ҳеч қандай сиёсий, мафкуравий, географик ва маданий чегараларни билмайдиган глобал миқёсидаги фаолиятга айланди. Бугунги кунда рекреацион-туристик ресурслар ва ҳудуднинг рекреацион-туристик салоҳиятидан фойдаланиш ҳамда ҳудудий ташкил этиш, комплекс баҳолаш асосида рекреация ва туризмни ривожлантиришнинг истиқболли дастурларини яратиш бўйича илмий тадқиқотларга алоҳида эътибор қаратилмоқда. Бу борада табиий ва иқтисодий-ижтимоий географик шароитни рекреация ва туризм мақсадида баҳолаш, унинг турларини аниқлаш, районлаштириш, рекреацион-туристик имкониятларини ошириш ва ривожлантириш бўйича тадбирларни ишлаб чиқиш муҳим ҳисобланади.

Республикада рекреация ва туризм соҳасига ҳудудларни жадал ривожлантириш, янги иш ўринларини яратиш, аҳоли даромадлари ва турмуш даражасини ошириш, мамлакатнинг инвестициявий жозибдорлигини оширишни таъминловчи стратегик тармоқлардан бири сифатида қаралиб, уни ривожлантириш бўйича комплекс чора-тадбирлар амалга оширилмоқда. 2022-2026 йилларга мўлжалланган Янги Ўзбекистоннинг тараққиёт Стратегияси 35-мақсадида «Ўзбекистон бўйлаб саёҳат қилинг» дастури доирасида маҳаллий сайёҳлар сонини 12 миллион нафардан ошириш ҳамда республикага ташриф буюрадиган хорижий туристлар сонини 9 миллион нафарга етказиш² юзасидан муҳим вазифалар белгилаб берилган. Бу борада, минтақаларларнинг мавжуд табиий (рельеф, иқлим, ички сувлар), тарихий-маданий (ёдгорликлар, зиёратгоҳлар, ҳунармандчилик), ижтимоий-иқтисодий (иқтисодий ва туристик инфратузилма), экологик (иқлимий дискомфортлик, ҳаво ва сувнинг ифлосланиш индекси) имкониятларини рекреация ва туризм мақсадларида баҳолаш ҳамда Фарғона вилояти мисолида рекреацион-туристик салоҳият типологиясини (энг юқори, юқори, ўрта, паст) ишлаб чиқиш ва ГАТ технологиясининг ArcGIS дастури асосида карталаштириш, ҳар бир тип учун рекреацион-туристик фаолиятни ривожлатиришга ижобий ва салбий таъсир этувчи омилларни аниқлашга қаратилган илмий тадқиқотлар муҳим аҳамият касб этади.

¹Бутунжаҳон саёҳат ва туризм кенгаши (WCTT) маълумоти. <https://wtcc.org/Research/EconomicImpact>

²Ўзбекистон Республикаси Президентининг 2022 йил 28 январдаги ПФ-60-сон Фармони.

Ўзбекистон Республикаси Президентининг 2018 йил 3 февралдаги ПФ-5326-сон «Ўзбекистон Республикаси туризм салоҳиятини ривожлантириш учун қулай шароитлар яратиш бўйича қўшимча ташкилий чора-тадбирлар тўғрисида», 2019 йил 5 январдаги ПФ-5611-сон «Ўзбекистон Республикасида туризмни жадал ривожлантиришга оид қўшимча чора-тадбирлар тўғрисида» Фармонлари, 2018 йил 7 февралдаги ПҚ-3514-сон «Ички туризмни жадал ривожлантиришни таъминлаш чора-тадбирлари тўғрисида» Қарори ҳамда Ўзбекистон Республикаси Вазирлар Маҳкамасининг 2020 йил 17 сентябрдаги 559-сон «Тоғли ҳудудларда туризм инфратузилмасини ривожлантиришга доир қўшимча чора-тадбирлар тўғрисида» Қарори, 2019-2025 йилларда Ўзбекистон Республикасида туризм соҳасини ривожлантириш Концепцияси (Ўзбекистон Республикаси Президентининг 2019 йил 5 январдаги ПФ-5611-сон Фармониغا 1-илова), 2022-2026 йилларга мўлжалланган Янги Ўзбекистоннинг тараққиёт Стратегияси (Ўзбекистон Республикаси Президентининг 2022 йил 28 январдаги ПФ-60-сон Фармониغا 1-илова), шунингдек, мазкур соҳага тегишли бошқа меърий-ҳуқуқий ҳужжатларда белгиланган вазифаларни амалга оширишда ушбу тадқиқот иши муайян даражада хизмат қилади.

Тадқиқотнинг республика фан ва технологияларни ривожлантиришнинг устувор йўналишларга мослиги. Мазкур тадқиқот иши республика фан ва технологиялар ривожланишининг I. «Демократик ва ҳуқуқий жамиятни маънавий-ахлоқий ва маданий ривожлантириш, инновацион иқтисодиётни шакллантириш» ва V. «Қишлоқ хўжалиги, биотехнология, экология ва атроф-муҳит муҳофазаси» устувор йўналишларига мувофиқ бажарилган.

Муаммонинг ўрганилганлик даражаси. Рекреация ва туризмни географик жиҳатдан ўрганиш ва ривожлантиришнинг илмий услубий асослари, баҳолаш мезонлари ҳорижлик ва МДХ олимларидан Н. Robinson (1976), N. Leiper (1979, 1992), D. Getz (1986), S. Williams (1998, 2009), C. M. Hall, S. J. Page (2002), Charles R. Goeldner, J. R. Brent Ritchie (2009), Robert W. Wyllie (2011), R. W. Butler (2011), В. С. Преображенский (1972, 1975, 1986), Д. Л. Арманд (1975), Ю. А. Веденин (1982), Н. С. Мироненко (1981, 1998, 2006), Л. И. Мухина (1973), Н. А. Данилова (1988), К. Жумашев (1990), А. Г. Низамиев (1998), С. Р. Ердавлетов (2000), Л. Ю. Мажар (2008, 2009), В. И. Кружалин, Н. С. Мироненко, Н. В. Зигерн-Корн, Н. В. Шабалина (2014) ва бошқа олимларнинг тадқиқотларида кенг ёритилган. Айни вақтда, республикамизда ҳам рекреация ва туризмнинг айрим муаммолари бўйича А. С. Солиев, Ҳ. Ваҳобов, А. Н. Нигматов, Н. Тўхлиев, Ф. Комилова, Н. Қ. Комилова, С. Б. Аббасов, А. Абдулқосимов, К. М. Боймирзаев, Б. Ш. Сафаров, Ю. И. Аҳмадалиев, М. Р. Усмонов, Н. Э. Ибадуллаев, Қ. С. Ярашев, О. И. Абдуғаниев каби тадқиқотчилар шуғулланишган.

Бундан ташқари, Н. Шамуратова, Б. Х. Камолов, Ш. Т. Якубжонова, Ш. Ф. Шомуродова, М. М. Маҳмудов, А. Р. Матназаров, Ш. А. Холмуродов, Ў. Б. Бадалов каби тадқиқотчилар томонидан рекреация ва туризм масалалари бўйича ҳудудларни тадқиқ этиш, етакчи йўналишларини янада

ривожлантириш бўйича тавсиялар ишлаб чиқиш каби масалалари кенг кўламда ва чуқур таҳлил этилган. Лекин табиий, табиий-тарихий, иқтисодий-ижтимоий имкониятлар, соҳа ривожига салбий таъсир кўрсатувчи жиҳатларни комплекс баҳолаш, маъмурий-ҳудудий бирликларнинг умумий салоҳиятдаги улушини таҳлил қилиш, ҳар бир ҳудуд хусусиятидан келиб чиқиб тавсиялар ишлаб чиқиш каби масалалар тадқиқ этилмаган.

Диссертация мавзусининг диссертация бажарилган олий таълим муассасасининг илмий-тадқиқот ишлари билан боғлиқлиги. Диссертация тадқиқоти Фарғона давлат университети илмий-тадқиқот ишлари режасининг ИТД-7-29 рақамли «Фарғона водийси табиий ресурслари, улардан оқилона фойдаланиш ва юзага келаётган экологик муаммоларни бартараф этиш йўллари» (2015-2020 йй.) амалий тадқиқотлар лойиҳаси доирасида бажарилган.

Тадқиқотнинг мақсади Фарғона вилояти табиатининг рекреацион ва туристик имкониятларини аниқлаш ҳамда ундан фойдаланиш бўйича таклиф ва тавсияларни ишлаб чиқишдан иборат.

Тадқиқотнинг вазифалари:

рекреация ва туризмнинг ривожланиши ва ҳозирги ҳолатини ўрганиш, географик жиҳатларини таҳлил этиш ва уларни таснифлаш;

Фарғона вилоятида рекреация ва туризмнинг ҳудудий ташкил этилиши ва ундан фойдаланишни географик жиҳатдан ўрганиш;

Фарғона вилоятининг табиий, табиий-тарихий, ижтимоий-иқтисодий имкониятларидан рекреация ва туризм мақсадида фойдаланишни баҳолаш;

Фарғона вилояти рекреация ва туризмни ривожлантиришнинг истиқболларини географик жиҳатдан белгилаш ва фойдаланиш бўйича тавсиялар ишлаб чиқиш.

Тадқиқотнинг объекти сифатида Фарғона вилояти ҳудуди ва унинг табиий, табиий-тарихий, ижтимоий-иқтисодий шароити олинган.

Тадқиқотнинг предмети Фарғона вилояти табиий, табиий-тарихий ва иқтисодий-ижтимоий шароитининг рекреацион-туристик имкониятларини тавсифлаш, баҳолаш ҳамда ундан фойдаланишни такомиллаштириш ҳисобланади.

Тадқиқотнинг усуллари. Диссертацияда тизимли таҳлил, дала тадқиқотлари, географик таққослаш, географик прогноз, статистик, математик моделлаштириш, картографик ва ГАТ ни қўллаш усулларидан фойдаланилган.

Тадқиқотнинг илмий янгилиги қуйидагилардан иборат:

рекреацион-туристик салоҳиятни баҳолашнинг баланс усули ҳудуднинг табиий (рельеф, иқлим, ички сувлар), тарихий-маданий (ёдгорликлар, зиёратгоҳлар, хунармандчилик), ижтимоий-иқтисодий (иқтисодий ва туристик инфратузилма), экологик (иқлимий дискомфортлик, ҳаво ва сувнинг ифлосланиш индекси) кўрсаткичларини эътиборга олган ҳолда такомиллаштирилган;

Фарғона вилоятининг маъмурий бирликлари рекреацион-туристик салоҳиятини мажмуали баҳолаш асосидаги типологияси (энг юқори, юқори,

ўрта, паст) ишлаб чиқилган ва ГАТ технологиясининг ArcGIS дастури асосида карталаштирилган, ҳар бир тип учун рекреацион-туристик фаолиятни ривожлатиришга ижобий ва салбий таъсир этувчи омиллар аниқланган;

Фарғона вилоятида рекреацион-туристик фаолиятни ташкил этишни ландшафт-экологик (Сўх т., Фарғона т.) ҳамда табиий-тарихий (Кўқон ш., Марғилон ш., Риштон т.) асосларининг ҳудудий жиҳатлари эътиборга олиниб, уларни ривожлантиришнинг асосий йўналишлари ишлаб чиқилган;

Фарғона вилоятида рекреацион-туристик кластерлар яратишнинг табиий, ижтимоий-иқтисодий ва сервис географияси билан боғлиқ жиҳатлари аниқланган ҳамда ҳар бир маъмурий бирлик учун истиқболли янги туристик маршрутлар (бир ва кўп кунлик) ва уларнинг туроператорлар учун намунавий дастурлари ишлаб чиқилган.

Тадқиқотнинг амалий натижалари қуйидагилардан иборат:

рекреация ва туризмнинг ҳудудий ташкил этилиши ва ҳозирги ҳолати ўрганилган, географик жиҳатлари аниқланган ва улар таснифланган;

Фарғона вилоятида рекреация ва туризмнинг ҳудудий ташкил этилиши ва ундан фойдаланишни географик жиҳатлари очиб берилган;

Фарғона вилоятининг геомажмуалари ва улардан рекреация ва туризм мақсадида фойдаланиш баҳоланган;

Фарғона вилояти рекреация ва туризмини ривожлантиришнинг истиқболларини географик жиҳатдан белгилаш ва фойдаланиш бўйича тавсиялар берилган.

Тадқиқот натижаларининг ишончлилиги Ўзбекистон Республикаси туризм ва маданий мерос вазирлиги, Ўзбекистон Республикаси Вазирлар Маҳкамаси ҳузуридаги Гидрометеорология хизмати маркази, Ўзбекистон Республикаси давлат статистика қўмитаси, Ўзбекистон Республикаси туризм ва маданий мерос вазирлигининг Фарғона вилояти ҳудудий бошқармаси, Фарғона вилоятининг статистик ахборотномаси маълумотларидан фойдаланилгани билан белгиланади. Шунингдек, Фарғона вилоятида олиб борилган дала-тадқиқотлари асосида бажарилганлиги ҳамда тадқиқот натижасида яратилган карталар, назарий ишланмалар, хулоса, таклиф ва тавсиялар амалиётга жорий этилгани, олинган натижаларнинг ваколатли органлар томонидан тасдиқлангани билан изоҳланади.

Тадқиқот натижаларининг илмий ва амалий аҳамияти. Тадқиқот натижаларининг илмий аҳамияти диссертациядаги илмий-назарий хулосалар, тавсиялар, картографик ва бошқа бирламчи материаллар, Фарғона вилояти табиатини рекреацион-туристик жиҳатдан тавсифлаш, баҳолаш ва районлаштириш методикасини янги усуллар ёрдамида такомиллаштирилганлиги билан изоҳланади.

Тадқиқот натижаларининг амалий аҳамияти Фарғона вилояти табиатининг рекреацион-туристик имкониятларини аниқлаш, баҳолаш, рекреацион-туристик фаолиятни янада ривожлантириш ва инфратузилма объектларини жойлаштиришда самарали фойдаланишга қаратилган таклифлар ишлаб чиқилганлиги ҳамда Фарғона вилояти табиатини

рекреацион-туристик имкониятларини баҳолаш мезонидан келиб чиққан ҳолда янги сайёҳлик йўналишларини ташкил қилишга хизмат қилиши билан белгиланади.

Тадқиқот натижаларнинг жорий қилиниши.

Фарғона вилояти табиатидан рекреация ва туризм мақсадида фойдаланиш ҳамда рекреацион-туристик салоҳиятини комплекс баҳолашнинг географик асослари ва уларни карталаштириш бўйича олинган илмий натижалар асосида:

рекреацион-туристик салоҳиятни баҳолашнинг вилоят табиий (рельеф, иқлим, ички сувлар), тарихий-маданий (ёдгорликлар, зиёратгоҳлар, ҳунармандчилик), ижтимоий-иқтисодий (иқтисодий ва туристик инфратузилма), экологик (иқлимий дискомфортлик, ҳаво ва сувнинг ифлосланиш индекси) кўрсаткичларини эътиборга олган ҳолда такомиллаштирилган баланс усули Ўзбекистон Республикаси туризм ва маданий мерос вазирлиги амалиётига жорий қилинган (Ўзбекистон Республикаси туризм ва маданий мерос вазирлигининг 2022 йил 16 мартдаги 18-18/503-сон маълумотномаси). Натижада, Фарғона вилояти рекреацион-туристик салоҳиятини мажмуали (табиий, тарихий, иқтисодий, экологик) баҳолаш имконияти яратилган;

Фарғона вилоятининг маъмурий бирликлари рекреацион-туристик салоҳиятининг мажмуали баҳолаш асосидаги ишлаб чиқилган типологияси (энг юқори, юқори, ўрта, паст) ва ArcGIS дастури асосида ишлаб чиқилган карта-схемалардан Ўзбекистон Республикаси туризм ва маданий мерос вазирлиги амалиётида фойдаланилган (Ўзбекистон Республикаси туризм ва маданий мерос вазирлигининг 2022 йил 16 мартдаги 18-18/503-сон маълумотномаси). Натижада, вилоятнинг ҳар бир маъмурий бирлигида рекреацион-туристик салоҳиятидан максимал фойдаланиш имконияти яратилган;

Фарғона вилоятида рекреацион-туристик фаолиятни ташкил этишни ландшафт-экологик (Сўх т., Фарғона т.) ҳамда табиий-тарихий (Кўқон ш., Марғилон ш., Риштон т.) асосларидан Ўзбекистон Республикаси туризм ва маданий мерос вазирлиги амалиётида фойдаланилган (Ўзбекистон Республикаси туризм ва маданий мерос вазирлигининг 2022 йил 16 мартдаги 18-18/503-сон маълумотномаси). Натижада, Фарғона вилоятининг ҳар бир маъмурий бирлиги бўйича асосий рекреацион-туристик йўналишларни илмий жиҳатдан асослаш имконини берган;

Фарғона вилоятида рекреацион-туристик кластерлар яратишнинг табиий, ижтимоий-иқтисодий ва сервис географияси билан боғлиқ жиҳатларидан Ўзбекистон Республикаси туризм ва маданий мерос вазирлиги амалиётида туман ва шаҳарлар учун истиқболли янги туристик маршрутлар ташкил этишда фойдаланилган (Ўзбекистон Республикаси туризм ва маданий мерос вазирлигининг 2022 йил 16 мартдаги 18-18/503-сон маълумотномаси). Натижада, вилоятда 12 та янги истиқболли туристик маршрутлар (бир ва кўп кунлик) ва уларнинг намунавий дастурларини ишлаб чиқиш имконини берган.

Тадқиқот натижаларининг апробацияси. Мазкур тадқиқот натижалари 4 та халқаро ва 7 та республика илмий-амалий анжуманида муҳокамадан ўтказилган.

Тадқиқот натижаларининг эълон қилинганлиги. Диссертация мавзуси бўйича 20 та илмий иш, жумладан, Ўзбекистон Республикаси Вазирлар Маҳкамаси ҳузуридаги Олий Аттестация комиссияси томонидан докторлик диссертациялари асосий илмий натижаларини чоп этиш тавсия этилган илмий нашрларда 6 та мақола, шундан 3 таси республика ва 3 таси хорижий журналларда нашр қилинган.

Диссертациянинг ҳажми ва тузилиши. Диссертация кириш, учта боб, хулоса ва фойдаланилган адабиётлар рўйхати ҳамда иловалардан иборат. Диссертациянинг матн қисми 120 бетни ташкил этади.

ДИССЕРТАЦИЯНИНГ АСОСИЙ МАЗМУНИ

Кириш қисмида тадқиқот мавзусининг долзарблиги ва зарурати асосланган, муаммонинг ўрганилганлик даражаси ақс этирилган, тадқиқотнинг мақсад ва вазифалари, объекти ва предмети тавсифланган, республика фан ва технологиялари ривожланишининг устувор йўналишларига мослиги кўрсатилган, тадқиқотнинг илмий янгилиги ва амалий натижалари баён этилган, олинган натижаларнинг илмий ва амалий аҳамияти очиқ берилган, тадқиқот натижаларини амалиётга жорий қилиш, нашр этилган ишлар ва диссертация тузилиши бўйича маълумотлар келтирилган.

Диссертациянинг **“Рекреация ва туризмни географик ўрганишнинг назарий ва методологик асослари”** деб номланган биринчи бобида рекреация ва туризмни ривожлантиришда муайян принципларга амал қилиш зарурлигини назарда тутган ҳолда хорижий адабиётларда олимлар ва мутахассислар томонидан билдирилган фикрлар ва қарашлар таҳлил қилинди.

Рекреацион-туристик фаолият ҳудудий аҳамиятга эга бўлиб, рекреация ва туризм турлари, табиий рекреацион ресурсларнинг ҳудудий хилма-хиллиги, иқтисодиётнинг бошқа тармоқлари билан мураккаб ўзаро боғлиқликка эга. Рекреацион-туристик жараёнларнинг ҳудудий ташкил этилиши кўп жиҳатдан батафсил кўриб чиқилишини талаб қилади. Сайёҳлик ва дам олишни ташкил этиш имкониятлари мавжуд бўлган географик маконнинг бир қисми бўлиб рекреацион географик тадқиқотлар объекти бўлган рекреацион-туристик ҳудуд ҳисобланади.

Рекреацион-туристик фаолият узоқ вақт давомида рекреацион география ва туризм географияси фанларини шакллантирадиган ҳудудий субъектларининг мураккаб механизмлари билан боғлиқ бўлиб, бу борада кўплаб тадқиқотлар олиб борилган. Натижада, концепциялар ва назариялар шаклланди, сайёҳлик фаолиятининг хилма-хил моделлари яратилди. Ҳозирги кунда фанда рекреацион-туристик ҳудуд, рекреацион-туристик тизим, рекреацион-туристик мажмуа, туристик-рекреацион объект, рекреацион-

туристик йўналишлар, рекреацион-туристик кластерлар каби атамалар оммалашиб бормоқда.

Рекреацион-туристик ҳудудда рекреация ва туризмни режалаштириш ва лойиҳалаштириш йўли билан рекреацион-туристик фаолиятни самарали ривожланишини таъминлаш мумкин. Рекреацион-туристик объект ва ҳудуднинг таърифларини таҳлил қилишда тадқиқотчилар турлича ёндашганлар. Н.С.Мироненконинг фикрига кўра, рекреацион фаолият ихтисослик соҳаси сифатида фаолият юритадиган жойга рекреацион ҳудуд дейиш мумкин. В.И.Кружалин фикрича, ҳудуд сайёҳлар учун маълум даражада жозибадор бўлиши керак, С.Р.Ердавлетов эса туристик ҳудуднинг ўзига хос муҳим туристик функцияси мавжудлигини таъкидлайди.

Бугунги кунда рекреация ва туризмни географик тадқиқ қилишда рекреацион-туристик ресурс, рекреацион-туристик салоҳият каби тушунчалар кенг қўлланилмоқда. *Рекреацион-туристик ресурс* деганда, рекреация ва туризм турларини ташкил этишда фойдаланиш мумкин бўлган табиий шароит компонентлари, антропоген фаолият объектлари ва табиий жараёнлар тушунилади (Л.Ю.Мажар (2009 й). *Рекреацион-туристик салоҳият (РТС)* – рекреацион-туристик ресурслар, уларнинг ҳудудий бирикмалари ҳамда аҳолининг туризм ва рекреацияга бўлган эҳтиёжларини қондириш учун шароитлар йиғиндиси ҳисобланади.

РТСни баҳолаш асосан 4 та йўналишда олиб борилади: тиббий-биологик (физиологик), психологик-эстетик, технологик ва иқтисодий (Мироненко, Твердохлебов (1981й), Мухина (1973й)). Ушбу тадқиқотда юқоридаги йўналишларни умумлаштирувчи баҳолаш усули танланди. Тадқиқотнинг географик моҳиятидан келиб чиқиб, табиий омилларга эътибор берилди. Бироқ, баҳолаш натижаларидан амалиётда фойдаланиш имкониятларини кенгайтириш учун бошқа кўрсаткичлар ҳам ўрганилди.

Рекреация ва туризм салоҳиятини баҳолашда А.А.Григорьев (1966), М.И.Будико (1966), Д.Л.Арманд (1975), А.И.Зирянов, М.В.Гудковскихлар (2018) томонидан ишлаб чиқилган ҳамда биз томонимиздан такомиллаштирилган баланс методидан фойдаланилди. Баланс методи қуйидаги тартибда амалга оширилади: 1. Ҳудудий бирликни танлаш; 2. Асосий мезонларни белгилаш; 3. Баҳолаш шкаласини мослаштириш; 4. Умумий ва алоҳида натижаларни баҳолаш; 5. Натижаларни таҳлил қилиш; 6. Яқуний интеграл баҳолаш; 7. Рекреацион-туристик салоҳият даражасига кўра натижаларни таққослаш ва ҳудудни районлаштириш; 8. Ҳудуднинг рекреацион-туристик салоҳият картасини ишлаш.

Баланс методида РТСни баҳолашда бир хил аҳамиятга эга бўлган қуйидаги баҳолаш блоклари ажратилади: табиий омиллар, тарихий-маданий омиллар, иқтисодий-ижтимоий омиллар, туристик блок, экологик вазият ва салбий омиллар. Баланс методида РТС қуйидаги формула орқали аниқланади:

$$РТС = (Т+ТМ+ИИ+ТБ) - (Э+С) \quad (1)$$

Баланснинг кирим қисми: *Т* - табиий омиллар, *ТМ* - тарихий-маданий омиллар, *ИИ* - иқтисодий-ижтимоий омиллар, *ТБ* - туристик блок.

Балансинг чиқим қисми: Э - экологик вазият, С - салбий омиллар.

Блоклар баллар бўйича таққосланмайди, чунки уларнинг ҳар бирида параметрлар сони ҳар хил бўлади. Натижаларнинг ўзаро нисбати ҳар бир районнинг блокдаги улушини ҳисоблаш йўли билан олинади ва баланс усули билан РТСнинг якуний шакли аниқланади. Интеграл баҳолаш мавзули баҳолашлар учун дастлабки босқич бўлиб ҳизмат қилади, асосийси, ҳудуднинг умумий қиёсий тавсифи республика, минтақа ва маҳаллий даражада туризм ва рекреацияни тўғри ташкил этиш чора-тадбирларини ишлаб чиқиш имкониятини яратади. Юқорида келтирилган 1-формулага мувофиқ интеграл салоҳият ҳисоблаб чиқилади. Блокларнинг ҳар бири тенг бўлиб, чиқарилган сумма 100% га тенглаштирилади. Шундай қилиб, умумий натижа қуйидаги кўринишда бўлади: $(100\%T + 100\%TM + 100\%ИИ + 100\%ТБ) - (100\%Э + 100\%С) = 200\%$. Ҳар бир тумanning 100% га нисбатан РТСдаги улуши аниқланади.

Минтақанинг рекреацион-туристик салоҳиятини баҳолаш усуллари Фарғона вилоятидаги маҳаллий хусусиятларни эътиборга олган ҳолда ГАТ технологиясини қўллаш асосида такомиллаштирилди.

Диссертациянинг **“Фарғона вилоятининг рекреация ва туризм салоҳиятини баҳолаш мезонлари”** деб номланган иккинчи бобида табиий шароит, рельефнинг контрастлиги, иқлимий шароит ва гидрологик объектларни рекреацион-туристик баҳолаш усулларига тавсиф берилган ва таҳлил қилинди.

Бундан ташқари, рекреацион-туристик фаолиятни самарали ташкил этишда ҳудуднинг тарихий-маданий, ижтимоий-иқтисодий имкониятлари, рекреацион-туристик объектларнинг мавжудлиги, табиий шароити ва ресурслари, географик ўрнини ҳисобга олиш, рекреация ва туризм талаб ва эҳтиёжларидан келиб чиқиб, геокомплексларнинг рекреация ва туризм учун яроқли, қулай ёки ноқулайлик даражасини аниқлаш ҳам муҳим аҳамиятга эга эканлиги тадқиқ қилинган.

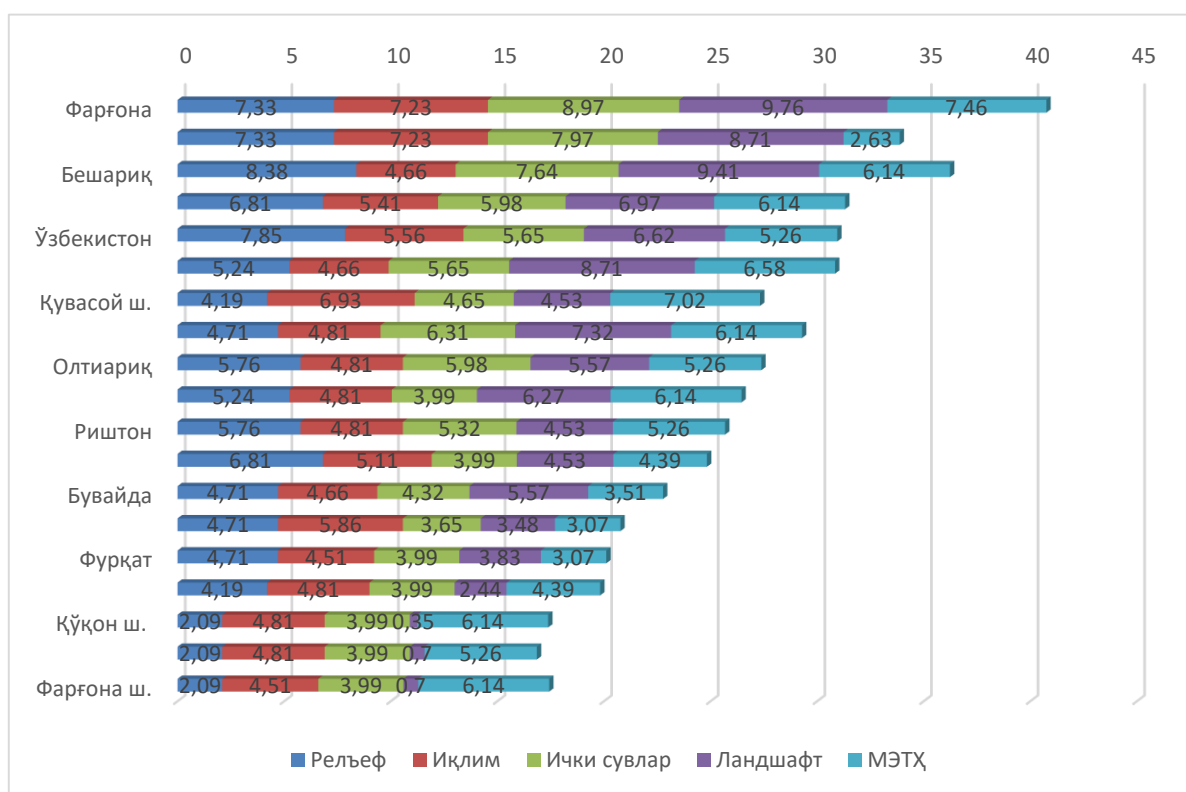
Рекреацион-туристик типларга ажратиш хилма-хил омиллар (табиий, иқтисодий, экологик-физиологик, тарихий, аграр иқтисодиёт ва бошқалар)ни ҳисобга олишни талаб қилади. Бундай районлаштириш ёки типологиялаштириш турли ҳудудларда мавжуд салоҳият ва улардан фойдаланиш имкониятларини аниқлаш, уларда рекреация ва туризмни мақсадга мувофиқ ташкил этишни назарда тутди. Ҳудудларнинг рекреацион-туристик салоҳиятини баҳолаш асосида турли хусусиятларга эга бўлган ҳудудлар ажратилади.

Рекреация ва туризмнинг географик моҳиятини тадқиқ этишда ресурсларга асосланган ёндашув кўп тадқиқотчилар томонидан илгари сурилган ҳамда унинг илмий-методологик асослари ишлаб чиқилган. Ўз навбатида шуни айтиш лозимки, туризм ва рекреациянинг ривожланиш даражаси ресурслар хилма-хиллигига боғлиқдир.

Рекреацион-туристик салоҳиятни баҳолашнинг баланс усули минтақаларнинг табиий (рельеф, иқлим, ички сувлар, ландшафт, МЭТХ), тарихий-маданий (тарихий ва маданий ёдгорликлар, зиёратгоҳлар,

ҳунармандчилик марказлари), иқтисодий-ижтимоий (иқтисодий ва туристик инфратузилма, мавжуд рекреацион-туристик маршрутлар ҳолати), экологик ва салбий (ҳаво ва сувнинг ифлосланиш индекси, иқлимий дискомфортлик, иқтисодий-ижтимоий, сиёсий ноқулайликлар) кўрсаткичларини эътиборга олган ҳолда такомиллаштирилди. Бу эса ҳар бир ҳудуд бўйича асосланган тематик рекреацион-туристик йўналишлар ва уларни ташкил этиш механизмларини такомиллаштиришни кафолатлайди.

Фарғона вилоятининг рекреацион-туристик салоҳиятини мавзули ва мажмуали баҳолаш асосида вилоят маъмурий бирликларининг хусусий (табiiй, тарихий-маданий, иқтисодий-ижтимоий) ва умумий типологияси (энг юқори, юқори, ўрта, паст) ажратилди.



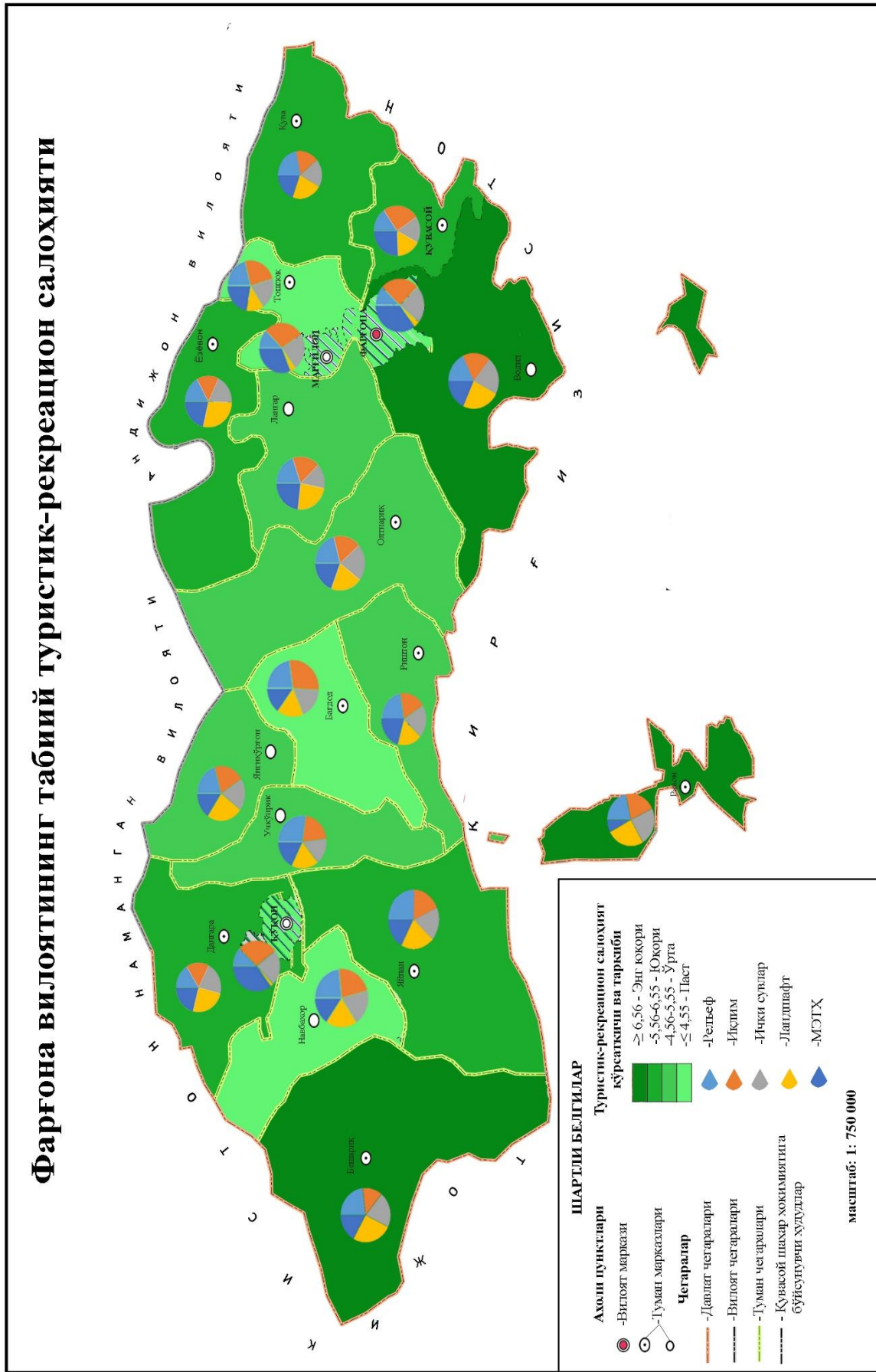
1-расм. Фарғона вилояти маъмурий бирликларида рекреацион-туристик салоҳиятининг табiiй омиллар блоки миқдори ва таркиби

Фарғона вилоятининг табiiй рекреацион-туристик салоҳиятини баҳолаш натижасига кўра маъмурий-худудий бирликлар энг юқори, юқори, ўрта, паст кўрсаткичли гуруҳларга ажратилди (1, 2-расм):

- энг юқори – Фарғона т., Сўх т., Бешариқ т.;
- юқори – Қува т., Ўзбекистон т., Ёзвон т., Қувасой ш., Данғара т.;
- ўрта – Олтиариқ т., Қўштепа т., Риштон т., Учкўприк т., Бувайда т.;
- паст – Бағдод т., Фурқат т., Тошлоқ т., Қўқон ш., Марғилон ш., Фарғона ш.

Фарғона вилоятининг тарихий-маданий, иқтисодий-ижтимоий, экологик ва салбий омиллар блоклари бўйича ҳам алоҳида маъмурий бирликларнинг типологияси (энг юқори, юқори, ўрта, паст) ажратилган ва ҳар бири учун карта-схема тайёрланган.

Фаргона вилоятининг табиий туристик-рекреацион салоҳияти



2-расм. Фаргона вилоятининг табиий туристик-рекреацион салоҳияти карта-схемаси

Диссертациянинг “**Фарғона вилоятида рекреация ва туризм фаолиятини ташкил этишни такомиллаштириш йўналишлари**” деб номланган учинчи бобида Фарғона вилоятини рекреацион-туристик типларга ажратиш ва улардан туристик мақсадларда фойдаланиш, туристик маршрутларни ташкил этиш ва карталаштириш хусусиятлари тадқиқ қилинган.

Фарғона вилоятининг туристик-рекреацион салоҳияти маъмурий-худудий бирликлар асосида таҳлил қилинди, кучли ва кучсиз томонлари ўрганилди ҳамда истиқболли мақсадли дастури ишлаб чиқиш бўйича тавсиялар берилди.

Фарғона вилояти рекреацион-туристик салоҳияти 6 та (табиий омиллар, тарихий-маданий омиллар, ижтимоий-иқтисодий омиллар, туристик блок, экологик вазият ва салбий омиллар) блок асосида 117 та кўрсаткич бўйича баҳоланди. Ҳар бир маъмурий-худудий бирликнинг Фарғона вилояти рекреацион-туристик салоҳиятидаги ўрни ва аҳамияти аниқланди (1-жадвал, 3-расм).

Фарғона вилоятининг рекреацион-туристик салоҳиятини умумий баҳолаш натижасига кўра маъмурий-худудий бирликлар 4 та гуруҳга ажратилди:

- энг юқори - Фарғона т.;
- юқори – Марғилон ш., Кўкон ш., Сўх т., Фарғона ш., Қува т.;
- ўрта – Бешариқ т., Бувайда т., Риштон т., Қўштепа т., Ёзьявон т., Қувасой ш., Олтиариқ т.;
- паст – Учкўприк т., Данғара т., Бағдод т., Тошлоқ т., Ўзбекистон т., Фурқат т.

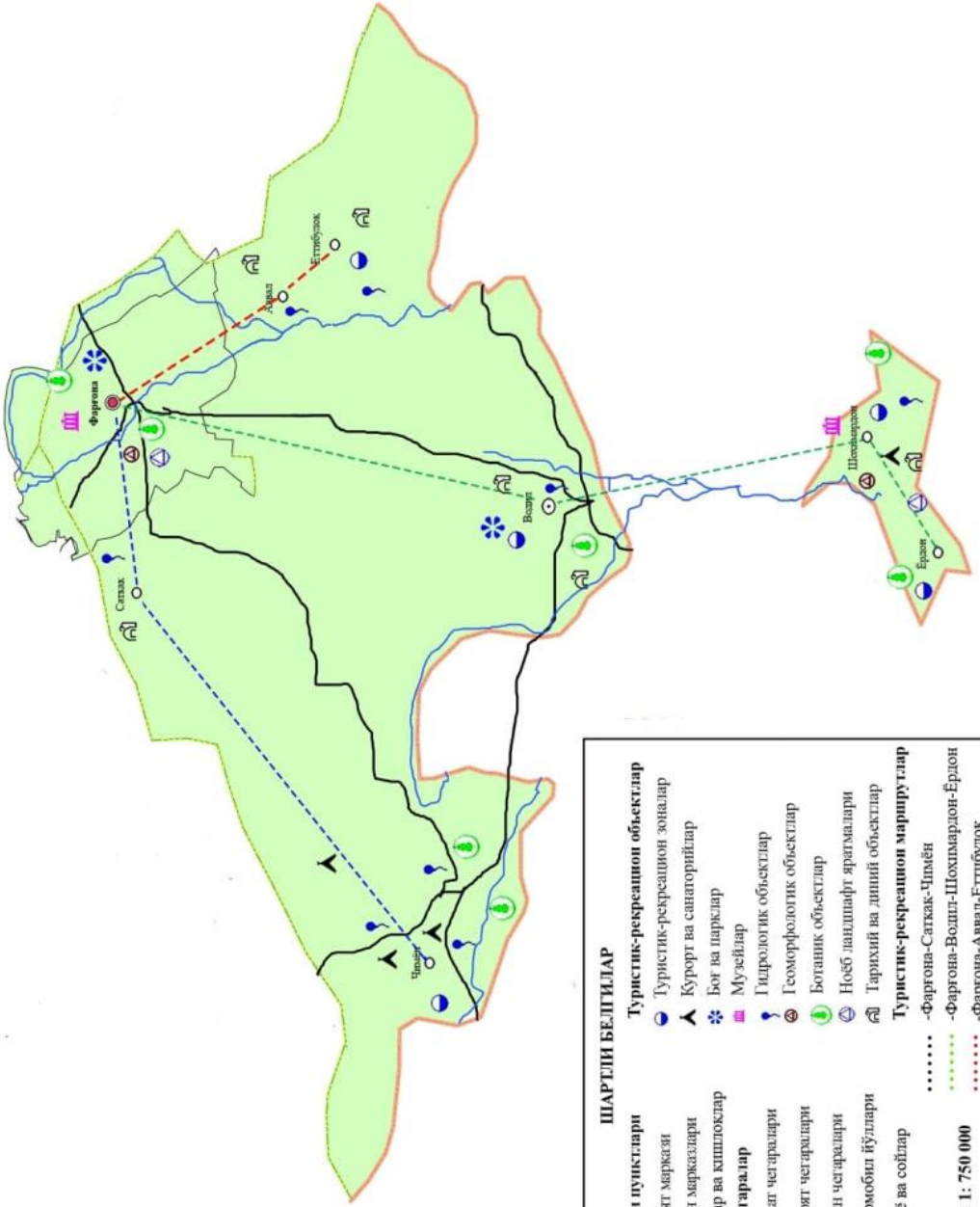
Фарғона вилоятида энг юқори рекреацион-туристик салоҳиятга эга бўлган Фарғона тумани кўрсаткичлари юқорида келтирилган формула ёрдамида қуйидагича ҳисобланди (% ҳисобида):

$$10,3 = \frac{(8,01 + 6,42 + 5,5 + 7,82) - (1,85 + 5,38)}{2}$$

Фарғона вилояти табиий шароити, Ўрта Осиё худудидаги деярли барча табиат кўринишларининг вилоятда учраши унинг рекреацион-туристик салоҳиятининг хилма-хиллигини ва доимий ташкил этиш имкониятини яратади. Фарғона вилоятида рекреацион-туристик салоҳиятни ландшафт-экологик кўрсаткичлари юқори бўлган (Сўх т., Фарғона т.) ҳамда табиий-тарихий туристик-рекреацион салоҳиятни юқори бўлган (Кўкон ш., Марғилон ш., Риштон т.) худудлар учун қўшимча рекреацион-туристик маршрутлар ташкил этилди ва мавжудларидан фойдаланишни кенгайтириш имкониятлари аниқланди.

Фарғона тумани бўйича 3 та: Фарғона-Саткак-Чимён, Фарғона-Водил-Шоҳимардон-Ёрдон, Фарғона-Аввал-Еттибулоқ рекреацион-туристик маршрутлари ишлаб чиқилди (4-расм).

Фаргона туманининг туристик-рекреацион карта-схемаси



ШАРТИЙ БЕЛГЛАР

Аҳоли пунктлари	Туристтик-рекреацион объектлар
● -Вилоят маркази	● Туристтик-рекреацион зоналар
○ -Туман марказлари	▲ Курорт ва санаторийлар
○ -Шаҳар ва кishлоклар	✿ Ёғ ва парكلар
Чегаралар	■ Музейлар
— -Давлат чегаралари	● Гидрологик объектлар
— -Вилоят чегаралари	● Геоморфологик объектлар
— -Туман чегаралари	● Ботаник объектлар
— Автомобил йўллари	● Нобъ ландшафт яратмалари
— Дарё ва сойлар	● Тарихий ва диний объектлар
	Туристтик-рекреацион маршрутлар
 -Фаргона-Саткак-Ишён
 -Фаргона-Водил-Шоҳмардон-Ердон
 -Фаргона-Аввал-Еттибўлак

масштаб: 1 : 750 000

4-расм. Фаргона тумани туристик-рекреацион карта-схемаси

1-жадвал

Фарғона вилоятининг рекреацион-туристик салоҳияти (% ҳисобида)

№	Туман ва шаҳар	Т	ТМ	ИИ	ТБ	Кирим	Э	С	Чиқим	Жами	Улуш
1	Фарғона т.	8,01	6,42	5,5	7,82	27,73	1,85	5,38	7,23	20,5	10,3
2	Марғилон ш.	3,71	9,70	6,7	5,25	25,38	5,56	4,23	9,79	15,59	7,8
3	Кўқон ш.	3,77	10,00	7,3	5,72	26,83	7,41	4,81	12,22	14,61	7,3
4	Сўх т.	7,00	3,63	4,1	4,55	19,27	1,85	4,42	6,27	13	6,5
5	Қува т.	6,04	5,31	5,3	7,00	23,68	5,56	5,38	10,94	12,74	6,4
6	Фарғона ш.	3,71	6,70	7,7	5,83	23,93	7,41	4,05	11,46	12,47	6,2
7	Бешариқ т.	6,63	5,73	4,5	5,48	22,37	5,56	5,77	11,33	11,04	5,5
8	Бувайда т.	4,60	5,45	5,0	5,25	20,27	3,70	5,58	9,28	10,99	5,5
9	Риштон т.	5,02	5,59	5,1	5,60	21,31	5,54	5,19	10,73	10,58	5,3
10	Кўштепа т.	5,14	4,47	5,1	4,67	19,38	3,70	5,77	9,47	9,91	5,0
11	Ёзёвон т.	5,90	3,63	4,3	5,13	18,93	3,70	5,58	9,28	9,65	4,8
12	Қувасой ш.	5,80	3,77	5,2	6,42	21,23	7,41	4,81	12,22	9,01	4,5
13	Олтиариқ т.	5,31	4,89	5,2	5,13	20,57	7,41	5,19	12,6	7,97	4,0
14	Учкўприк т.	4,90	4,19	5,0	4,90	18,96	5,56	5,38	10,94	8,02	4,0
15	Бағдод т.	4,54	3,91	4,5	4,10	17,08	3,70	5,58	9,28	7,8	3,9
16	Данғара т.	5,70	3,63	4,8	4,90	19,01	5,56	5,77	11,33	7,68	3,8
17	Тошлоқ т.	4,12	6,28	5,3	4,43	20,16	7,41	5,38	12,79	7,37	3,7
18	Ўзбекистон т.	5,97	3,63	5,1	4,32	19,02	7,41	5,38	12,79	6,23	3,1
19	Фурқат т.	4,13	3,07	4,2	3,50	14,89	3,70	6,35	10,05	4,84	2,4
	Жами	100	100	100	100	400	100	100	200	200	100

* - жадвал муаллиф томонидан ҳисобланган.

Унда рекреацион-туристик объектлар ва истиқболли янги туристик маршрутлар (бир ва кўп кунлик) берилган. Ҳар бир рекреацион-туристик объект (манзили, тавсифи, ташкил этиш мумкин бўлган туристик-рекреацион йўналишлар) ҳақида маълумот олиш мумкин бўлган туманнинг рекреацион-туристик паспорти ишлаб чиқилди. Мазкур карта-схема ва паспорт андозаси асосида бошқа маъмурий бирликлар учун ҳам рекреацион-туристик объектлар тизимини такомиллаштириш ва янги маршрутлар ишлаб чиқиш мақсадга мувофиқ.

ХУЛОСА

Фарғона вилояти табиатидан рекреация ва туризм мақсадида фойдаланишнинг географик асослари бўйича тадқиқот натижалари асосида қуйидаги тавсия ва таклифлар ишлаб чиқилди:

1. Рекреация ва туризмнинг умумий ва ўзига хос жиҳатлари бўйича МДХ ва хорижий давлатларда, республикада олиб борилган тадқиқотлар табиий, тарихий, иқтисодий-ижтимоий географик, геоэкологик жиҳатдан таҳлил қилинди ҳамда рекреацион-туристик ресурс, рекреацион-туристик салоҳият тушунчалари ўрганилди. Бу эса рекреацион-туристик тизимларни минтақавий ривожлантиришда ва рекреацион-туристик салоҳиятни баҳолашда интеграциялашган ёндашувнинг зарурлигини асослаш имконини берди;

2. Рекреацион-туристик салоҳиятни баҳолашнинг баланс усули минтақаларнинг табиий (релъеф, иқлим, ички сувлар, ландшафт, МЭТХ), тарихий-маданий (тарихий ва маданий ёдгорликлар, зиёратгоҳлар, ҳунармандчилик марказлари), ижтимоий-иқтисодий (иқтисодий ва туристик инфратузилма, мавжуд рекреацион-туристик маршрутлар ҳолати), экологик ва салбий (ҳаво ва сувнинг ифлосланиш индекси, иқлимий дискомфортлик, иқтисодий-ижтимоий, сиёсий ноқулайликлар) кўрсаткичларини эътиборга олган ҳолда такомиллаштирилди. Бу эса ҳар бир ҳудуд бўйича асосланган тематик рекреацион-туристик йўналишлар ва уларни ташкил этиш механизмларини такомиллаштиришни кафолатлайди;

3. Фарғона вилоятининг рекреацион-туристик салоҳиятини мавзули ва мажмуали баҳолаш асосида вилоят маъмурий бирликларининг хусусий (табиий, тарихий-маданий, иқтисодий-ижтимоий) ва умумий типологияси (энг юқори, юқори, ўрта, паст) ажратилди. Бундай баҳолаш усули ёрдамида ҳар бир типологиянинг ўзига хос имконияти бўйича аниқланган рекреацион-туристик салоҳияти натижаларидан соҳани ривожлантиришга қаратилган истиқболли дастурларни ишлаб чиқишда фойдаланиш мумкин;

4. Тадқиқот натижалари асосида ArcGIS дастури асосида 1:750000 масштабда “Фарғона вилоятининг табиий рекреацион-туристик салоҳияти”, “Фарғона вилоятининг маданий рекреацион-туристик салоҳияти”, “Фарғона вилоятининг иқтисодий рекреацион-туристик салоҳияти”, “Фарғона вилоятининг рекреацион-туристик салоҳияти” карта-схемалари яратилди. Улардан фойдаланган ҳолда ҳар бир маъмурий бирлик бўйича рекреацион-туристик фаолият турларини белгилаш ва унинг асосида рекреацион-туристик йўналишларни ишлаб чиқиш мақсадга мувофиқ;

5. Фарғона вилоятининг рекреацион-туристик салоҳияти маъмурий-ҳудудий бирликлар асосида таҳлил қилинди, ҳар бир маъмурий бирлик учун рекреацион-туристик салоҳиятнинг юқори ва паст кўрсаткичга эга бўлган турлари аниқланди. Ҳудудий бирликларда рекреацион-туристик фаолиятни йўлга қўйишда ҳамда истиқболли мақсадли дастурини юқоридаги кўрсаткичларни эътиборга олган ҳолда ишлаб чиқилди;

6. Фарғона вилоятида рекреацион-туристик салоҳиятни ландшафт-экологик кўрсаткичлари юқори бўлган (Сўх т., Фарғона т.) ҳамда табиий-тарихий рекреацион-туристик салоҳиятни юқори бўлган (Кўқон ш., Марғилон ш., Риштон т.) ҳудудлар учун қўшимча туристик-рекреацион маршрутлар ташкил этилди ва мавжудларидан фойдаланишни кенгайтириш имкониятлари аниқланди;

7. Фарғона вилоятининг рекреацион-туристик соҳадаги салоҳияти ва брендини, республика ва халқаро даражадаги ўрнини кўтариш учун ҳар бир маъмурий бирликлар имкониятидан фойдаланиш лозим. Шунинг учун, вилоят рекреацион-туристик салоҳиятидаги улуши энг паст бўлган маъмурий бирликларни (Олтиариқ т., Данғара т., Тошлоқ т., Учкўприк т., Бағдод т., Ўзбекистон т., Фурқат т.) ўзига хос хусусиятидан келиб чиқиб, агротуризм, гастрономик туризм, спорт-соғломлаштириш туризми, шоп туризм,

этнографик туризм каби турларни ривожлантириш бўйича тавсиялар берилди;

8. ArcGIS дастури асосида 1:750000 масштабда “Фарғона туманининг рекреацион-туристик карта-схемаси” яратилди. Унда рекреацион-туристик объектлар ва истиқболли янги туристик маршрутлар (бир ва кўп кунлик) берилган. Ҳар бир рекреацион-туристик объект (манзили, тавсифи, ташкил этиш мумкин бўлган рекреацион-туристик йўналишлар) ҳақида маълумот олиш мумкин бўлган туманининг рекреацион-туристик паспорти ишлаб чиқилди. Мазкур карта-схема ва паспорт андозаси асосида бошқа маъмурий birlikлар учун ҳам рекреацион-туристик объектлар тизимини такомиллаштириш ва янги маршрутлар ишлаб чиқиш мақсадга мувофиқ.

**НАУЧНЫЙ СОВЕТ PhD.03/30.12.2021.Gr.02.07
ПО ПРИСУЖДЕНИЮ УЧЕНЫХ СТЕПЕНЕЙ ПРИ
САМАРКАНДСКОМ ГОСУДАРСТВЕННОМ УНИВЕРСИТЕТЕ
ИМЕНИ ШАРАФА РАШИДОВА**

ФЕРГАНСКИЙ ГОСУДАРСТВЕННЫЙ УНИВЕРСИТЕТ

МАХКАМОВ ЭЛЁРБЕК ГАЙРАТОВИЧ

**ГЕОГРАФИЧЕСКИЕ ОСНОВЫ ИСПОЛЬЗОВАНИЕ ПРИРОДОЙ
ФЕРГАНСКОЙ ОБЛАСТИ В ЦЕЛЯХ РЕКРЕАЦИИ И ТУРИЗМА**

11.00.02 – Экономическая и социальная география

**АВТОРЕФЕРАТ ДИССЕРТАЦИИ ДОКТОРА ФИЛОСОФИИ (PhD) ПО
ГЕОГРАФИЧЕСКИМ НАУКАМ**

Самарканд - 2022

Тема диссертации доктора философии (PhD) по географическим наукам зарегистрирована Высшей аттестационной комиссией при Кабинете Министров Республики Узбекистан под № В2019.1.PhD/Gr82.

Диссертация выполнена в Ферганском государственном университете.

Автореферат диссертации на трех языках (узбекский, русский, английский (резюме)) размещен на веб-сайте Научного совета (www.samdu.uz) и информационно-образовательном портале «ZiyoNet» (www.ziynet.uz).

Научный руководитель: Ахмадалиев Юсупжон Исмоилович
доктор географических наук, профессор

Официальные оппоненты: Турдимамбетов Изимбет Рахметович
доктор географических наук

Ибадуллаев Нурали Эшниязович
кандидат экономических наук, доцент

Ведущая организация: Наманганский государственный университет

Защита диссертации состоится 28 июля 2022 года в 14:00 часов на заседании Научного совета PhD.03/30.12.2021.Gr.02.07 по присуждению ученых степеней при Самаркандском государственном университете имени Шарафа Рашидова (Адрес: 140104, г. Самарканд, Университетский проспект, 15, главный корпус Самаркандского государственного университета, комната 105. Тел.: (+99866) 239-1636, факс: (+99866) 239-11-40; e-mail: ik-geografiya2019@mail.ru).

С диссертацией можно ознакомиться в информационно-ресурсном центре Самаркандского государственного университета (зарегистрирован за №55). Адрес: г. Самарканд, Университетский проспект, 15. Тел.: (+99866) 239 11 40.

Автореферат диссертации разослан «15» июля 2022 года.
(Реестр протокола рассылки № 26 от «15» июля 2022 года)

С.Б.Аббасов

Председатель Научного совета
по присуждению ученых степеней,
д.г.н., профессор

Б.А.Мелиев

Учёный секретарь Научного совета
по присуждению ученых степеней, PhD

А.Абдулкасимов

Председатель научного семинара
при Научном совете по присуждению
ученых степеней, д.г.н., профессор

ВВЕДЕНИЕ (аннотация диссертации доктора философии (PhD))

Актуальность и востребованность темы диссертации. В мире рекреационно-туристическая деятельность является одной из ведущих и динамично развивающихся сфер экономического развития и создания новых рабочих мест. По данным Всемирной туристской организации (ВТО при ООН) и Всемирного совета по путешествиям и туризму (ВСПТ), к 2025 году количество рабочих мест в сфере туризма составит 350 млн человек. Это на 70 млн больше, чем в 2015 году¹. Важное значение имеет повышение экономического и социального потенциала регионов за счет развития рекреационной и туристической сферы. Это обуславливает необходимость исследований по разработке географических основ использования природных, исторических, экономических и социальных возможностей регионов в рекреационных и туристических целях.

В мире рекреация и туризм стали деятельностью мирового масштаба, не знающей никаких политических, идеологических, географических и культурных границ. Сегодня особое внимание уделяется научным исследованиям по использованию рекреационно-туристских ресурсов и рекреационно-туристского потенциала территории и созданию перспективных программ развития рекреации и туризма на основе территориальной организации, комплексной оценки. Важным в этом отношении является оценка природных, экономико-социальных и географических условий в рекреационных и туристических целях, определение ее видов, разработка мероприятий по районированию, повышению и развитию рекреационно-туристических возможностей.

В республике поэтапно реализуются комплексные меры по развитию сферы рекреации и туризма как одной из стратегических отраслей, обеспечивающих ускоренное развитие регионов, создание новых рабочих мест, повышение доходов и уровня жизни населения, повышение инвестиционной привлекательности страны. Целью 35 Новой стратегии развития Узбекистана на 2022-2026 годы в рамках программы «Путешествуйте по Узбекистану» предусмотрено увеличение числа местных туристов до 12 миллионов человек и доведение числа иностранных туристов, посещающих республику до 9 миллионов человек². Она направлена на повышение эффективности проводимых реформ по созданию благоприятных экономических условий и факторов, определение приоритетных целей и задач по ускоренному развитию сферы туризма, повышение ее роли и доли в экономике, диверсификацию и повышение качества услуг, совершенствование инфраструктуры туризма. В настоящее время важное значение приобретают научные исследования, направленные на налаживание использования имеющихся в Республике возможностей в рекреационных и туристических целях.

¹Информация Всемирного совета по путешествиям и туризму (ВСПТ).
<https://wttc.org/Research/EconomicImpact>

² Указ Президента Республики Узбекистан от 28 января 2022 года № УП-60.

Данная исследовательская работа в определенной степени послужит для реализации задач, определенных в Указах Президента Республики Узбекистан от 3 февраля 2018 года № УП-5326 «О дополнительных организационных мерах по созданию благоприятных условий для развития туристского потенциала Республики Узбекистан», от 5 января 2019 года № УП-5611 «О дополнительных мерах по ускоренному развитию туризма в Республике Узбекистан», Постановление от 7 февраля 2018 года № ПП-3514 «О мерах по обеспечению ускоренного развития внутреннего туризма», а также Постановление Кабинета Министров Республики Узбекистан от 17 сентября 2020 года № 559 «О дополнительных мерах по развитию инфраструктуры туризма в горных районах», Концепция развития сферы туризма в Республике Узбекистан на 2019-2025 годы (Приложение № 1 к Указу Президента Республики Узбекистан от 5 января 2019 года № УП-5611), Стратегия развития Нового Узбекистана на 2022-2026 годы (Приложение № 1 к Указу Президента Республики Узбекистан от 28 января 2022 года № УП-60), а также других нормативно-правовых актах, касающихся данной сферы.

Соответствие исследования приоритетным направлениям развития науки и технологий республики. Данная исследовательская работа выполнена в соответствии с приоритетными направлениями развития науки и технологий Республики I. «Духовно-нравственное и культурное развитие демократического и правового общества, формирование инновационной экономики» и V. «Сельское хозяйство, биотехнология, экология и охрана окружающей среды».

Степень изученности проблемы. Научно-методические основы географического изучения и развития рекреации и туризма, критерии оценки широко освещены в исследованиях ученых зарубежных стран и СНГ Н.Робинсон (1976), N.Leiper (1979, 1992), D.Getz (1986), S.Williams (1998, 2009), С.М.Халл, S.J.Пейдж (2002), Charles R.Goeldner, J.R.BrentRitchie (2009), Robert W.Wyllie (2011), R.W.Butler (2011), В.С.Преображенского (1972, 1975, 1986), Д.Л.Арманда (1975), Ю.А.Веденина (1982), Н.С.Мироненко (1981, 1998, 2006), Л.И.Мухиной (1973), Н.А.Даниловой (1988), К.Жумашева (1990), А.Г.Низамиева (1998), С.Р.Ердавлетова (2000), Л.Ю.Мажара (2008, 2009), В.И.Кружалина, Н.С.Мироненко, Н.В.Зигерн-Корна, Н.В.Шабалиной (2014) и других ученых. В то же время по некоторым вопросам туризма в нашей республике занимались такие исследователи, как А.С.Солиев, Х.Вахобов, А.Н.Нигматов, Н.Тухлиев, Ф.Комилова, Н.К.Комилова, С.Б.Аббасов, А.Абулкосимов, К.М.Боймирзаев, Б.Ш.Сафаров, Ю.И.Ахмадалиев, М.Р.Усмонов, Н.Э.Ибадуллаев, К.С.Ярашев, О.И.Абдуганиев.

Кроме того, такими исследователями, как Н.Шамуратова, Б.Х.Камолов, Ш.Т.Якубжонова, Ш.Г.Шомуродова, М.М.Махмудов, А.Р.Матназаров, Ш.А.Холмуродов, У.Б.Бадалов широко и глубоко проанализированы такие вопросы, как исследование территорий по вопросам рекреации и туризма, разработка рекомендаций по дальнейшему развитию ведущих направлений. Однако не были исследованы такие вопросы, как природные, природно-

исторические, экономико-социальные возможности, комплексная оценка аспектов, отрицательно влияющих на развитие сферы, анализ доли административно-территориальных единиц в общем потенциале, разработка рекомендаций, исходя из особенностей каждой территории.

Связь диссертационного исследования с планами научно-исследовательских работ высшего образовательного и научно-исследовательского учреждения, где выполнена диссертация. Диссертационное исследование выполнено в рамках прикладного исследовательского проекта «Природные ресурсы Ферганской долины, их рациональное использование и пути решения возникающих экологических проблем» (2015-2020 гг.) № ИТД-7-29 плана научно-исследовательских работ Ферганского государственного университета.

Целью исследования является изучение рекреационно-туристических возможностей природы Ферганской области и разработка предложений и рекомендаций по ее использованию.

Задачи исследования:

изучение развития и современного состояния рекреации и туризма, анализ географических аспектов и их классификация;

географическое изучение территориальной организации и использования рекреации и туризма в Ферганской области;

оценка использования природных, природно-исторических, социально-экономических возможностей Ферганской области в рекреационных и туристических целях;

разработка рекомендаций по географическому определению и использованию перспектив развития рекреации и туризма Ферганской области.

В качестве **объекта исследования** была взята территория Ферганской области и ее природные, природно-исторические, социально-экономические условия.

Предметом исследования является описание, оценка и совершенствование использования рекреационно-туристических возможностей природных, природно-исторических и экономико-социальных условий Ферганской области.

Методы исследования. В диссертации использованы методы системного анализа, районирования, полевых исследований, географического сравнения, географического прогноза, статистического, математического моделирования, применения ГИС методов, а также картографические методы.

Научная новизна исследования заключается в:

усовершенствован балансовый метод оценки рекреационно-туристского потенциала с учетом природных (рельефа, климата, внутренних вод), историко-культурных (памятников, святынь, ремесел), социально-экономических (экономической и туристской инфраструктуры), экологических (климатического дискомфорта, индекса загрязнения воздуха и воды) показателей территории;

на основе комплексной оценки рекреационно-туристского потенциала административных единиц Ферганской области разработана типология (наивысшая, высшая, средняя, низкая) и картографирована на основе ГИС технологии программы ArcGIS, для каждого типа определены факторы, положительно и отрицательно влияющие на развитие рекреационно-туристской деятельности;

с учетом территориальных аспектов ландшафтно-экологической (Сохский р., Ферганский р.) и природно-исторической (г.Коканд, г.Маргилан, Риштанский р.) основы организации рекреационно-туристской деятельности в Ферганской области разработаны основные направления их развития;

определены аспекты создания рекреационно-туристических кластеров в Ферганской области, связанные с природной, социально-экономической и сервисной географией, а также разработаны новые перспективные туристские маршруты (однодневные и многодневные) для каждой административной единицы и их примерные программы для туроператоров.

Практические результаты исследования заключаются в следующем:

изучена территориальная организация и современное состояние рекреации и туризма, проанализированы географические аспекты и проведена их классификация;

территориальная организация и использование рекреации и туризма в Ферганской области изучены географически;

оценены геокомплексы Ферганской области и их использование в рекреационных и туристических целях;

даны рекомендации по географическому определению и использованию перспектив развития рекреации и туризма Ферганской области.

Достоверность результатов исследования определяется использованием данных Министерства туризма и культурного наследия Республики Узбекистан, Центра гидрометеорологической службы при Кабинете Министров Республики Узбекистан, Государственного комитета Республики Узбекистан по статистике, территориального управления Министерства туризма и культурного наследия Республики Узбекистан по Ферганской области, статистического вестника Ферганской области. Это также объясняется выполнением их на основе полевых исследований, проведенных в Ферганской области, а также созданием карт, теоретических разработок, выводов, предложений и рекомендаций, полученных в результате исследований, внедрением их в практику, подтверждением полученных результатов уполномоченными органами.

Научное и практическое значение результатов исследования. Научная значимость результатов исследования объясняется тем, что научно-теоретические выводы, рекомендации, картографические и другие первичные материалы, содержащиеся в диссертации, были усовершенствованы с помощью новых методов рекреационно-туристического описания, оценки и районирования природы Ферганской области.

Практическая значимость результатов исследования определяется тем, что разработаны предложения, направленные на выявление, оценку рекреа-

ционно-туристических возможностей природы Ферганской области, их эффективное использование при дальнейшем развитии рекреационно-туристской деятельности и размещении объектов инфраструктуры, а также служат организации новых туристических маршрутов, исходя из критериев оценки рекреационно-туристических возможностей природы Ферганской области.

Внедрение результатов исследования.

На основе полученных результатов исследования географических основ использования природы Ферганской области в рекреационных и туристических целях и комплексной оценки рекреационно-туристического потенциала:

усовершенствованная балансовая методика оценки рекреационно-туристического потенциала с учетом природных (рельефа, климата, внутренних вод), историко-культурных (памятников, святынь, ремесел), социально-экономических (экономической и туристской инфраструктуры), экологических (климатического дискомфорта, индекса загрязнения воздуха и воды) показателей региона, внедрена в практику Министерства туризма и культурного наследия Республики Узбекистан (Справка Министерства туризма и культурного наследия Республики Узбекистан от 16 марта 2022 года № 18-18/503). В результате появилась возможность комплексной (природной, исторической, экономической, экологической) оценки рекреационно-туристического потенциала Ферганской области;

разработанные на основе комплексной оценки рекреационно-туристического потенциала административных единиц Ферганской области типологии (наивысшая, высшая, средняя, низкая) и карты-схемы, разработанные на основе программы ArcGIS, использованы в практике Министерства туризма и культурного наследия Республики Узбекистан (Справка Министерства туризма и культурного наследия Республики Узбекистан от 16 марта 2022 года № 18-18/503). В результате в каждой административной единице области создана возможность максимально использовать свой рекреационно-туристический потенциал;

ландшафтно-экологические (Сохский р., Ферганский р.) и природно-исторические (г.Коканд, г.Маргилан, Риштанский р.) основы организации рекреационно-туристской деятельности в Ферганской области учтены при разработке приоритетных туристических маршрутов в Министерстве туризма и культурного наследия Республики Узбекистан (Справка Министерства туризма и культурного наследия Республики Узбекистан от 16 марта 2022 года № 18-18/503). Это позволило научно обосновать основные рекреационно-туристические маршруты по каждой административной единице Ферганской области;

особенности создания рекреационно-туристических кластеров в Ферганской области, связанные с их природной, социально-экономической и сервисной географией, были использованы при создании новых туристических маршрутов в области (Справка Министерства туризма и культурного наследия Республики Узбекистан от 16 марта 2022 года № 18-

18/503). В результате в области создано 12 перспективных новых туристических маршрутов (однодневных и многодневных) и возможность разработки их типовых программ.

Апробация результатов исследования. Результаты данного исследования были обсуждены на 4 международных и 7 республиканских научно-практических конференциях.

Опубликованность результатов исследования. По теме диссертации опубликовано 20 научных работ, в том числе 6 статей в научных изданиях, рекомендованных Высшей аттестационной комиссией при Кабинете Министров Республики Узбекистан для публикации основных научных результатов докторских диссертаций, из них 3 в республиканских и 3 в зарубежных журналах.

Объем и структура диссертации. Диссертация состоит из введения, трёх глав, заключения, списка использованной литературы и приложений. Объем диссертации составляет 120 страниц.

ОСНОВНОЕ СОДЕРЖАНИЕ ДИССЕРТАЦИИ

Во **введении** обоснована актуальность и необходимость исследовательской темы, отражена степень изученности проблемы, описаны цель и задачи, объект и предмет исследования, указано соответствие приоритетному направлению развития науки и техники Республики, изложена научная новизна и практические результаты исследования, раскрыта научная и практическая значимость полученных результатов, приведена информация по внедрению результатов исследования в практику, опубликованным работам и структуре диссертации.

В первой главе диссертации, под названием **«Теоретико-методологические основы географического изучения рекреации и туризма»**, были проанализированы мнения и взгляды, высказанные учеными и специалистами в зарубежной литературе, с учетом необходимости соблюдения определенных принципов в развитии рекреации и туризма.

Рекреационно-туристская деятельность имеет территориальное значение и имеет сложную взаимосвязь типов рекреации и туризма, территориального разнообразия природных рекреационных ресурсов, туристской отрасли с другими отраслями экономики. Территориальная организация рекреационно-туристских процессов во многом требует детального рассмотрения. Часть географического пространства, имеющая возможность организации туризма и рекреации, рассматривается как рекреационно-туристская территория, являющаяся объектом рекреационно-географических исследований.

Рекреационно-туристская деятельность на протяжении длительного времени связана со сложными механизмами территориальных субъектов, формирующих науки рекреационной географии и географии туризма, в связи с чем было проведено большое количество исследований. В результате сформировались концепции и теории, созданы различные модели туристской деятельности. В настоящее время в науке набирают популярность такие

термины, как рекреационно-туристская территория, рекреационно-туристская система, рекреационно-туристский комплекс, туристско-рекреационный объект, рекреационно-туристские маршруты, рекреационно-туристские кластеры.

Обеспечить эффективное развитие рекреационно-туристской деятельности на рекреационно-туристской территории можно путем планирования и проектирования рекреационно-туристской деятельности. Исследователи по-разному подходили к анализу определений рекреационно-туристского объекта и территории. По мнению Н.С.Мироненко, местом, где рекреационная деятельность выступает как область специализации, можно назвать рекреационную зону. В.И. Кружалин считает, что территория должна быть в какой-то мере привлекательной для туристов, в то время как С.Р.Ердаветов подчеркивает, что туристская зона имеет свою важную туристическую функцию.

Сегодня в географическом изучении рекреации и туризма широко используются такие понятия, как рекреационно-туристский ресурс, рекреационно-туристский потенциал. Под *рекреационно-туристским ресурсом* понимаются компоненты природных условий, объекты антропогенной деятельности и природные процессы, которые могут быть использованы при организации рекреации и туризма (Л.Ю.Мажар, 2009). *Рекреационно-туристский потенциал (РТП)*- это совокупность рекреационно-туристских ресурсов, их территориальных сочетаний и условий для удовлетворения потребностей населения в туризме и рекреации.

Оценка РТП проводится в основном по 4 направлениям: медико-биологическому (физиологическому), психолого-эстетическому, технологическому и экономическому (Мироненко, Твердохлебов (1981), Мухина (1973)). В данном исследовании был выбран метод оценки, обобщающий вышеуказанные направления. Исходя из географического характера исследования, внимание уделялось природным факторам. Однако для расширения возможностей использования результатов оценки были изучены и другие показатели.

При оценке рекреационного и туристического потенциала использовался метод баланса, разработанный А.А.Григоревым (1966), М.И.Будико (1966), Д.Л.Армандом (1975), А.И.Зыряновым, М.В.Гудковских (2018) и усовершенствованный нами. Балансовый метод выполняется в следующем порядке: 1. Выбор территориальной единицы; 2. Установление основных критериев; 3. Настройка шкалы оценок; 4. Оценка общих и индивидуальных результатов; 5. Анализ результатов; 6. Итоговая интегральная оценка; 7. Сопоставление результатов по уровню рекреационно-туристского потенциала и районированию территории; 8. Разработка карты рекреационно-туристского потенциала территории.

В балансовом методе выделяют следующие оценочные блоки, имеющие одинаковое значение при оценке РТП: природные факторы, историко-культурные факторы, экономико-социальные факторы, туристический блок,

экологическая ситуация и негативные факторы. В балансовом методе РТП определяется по следующей формуле:

$$РТП = (П+ИК+ЭС+ТБ) - (Э+Н) \quad (1)$$

Приходная часть баланса: П - природные факторы, ИК - историко-культурные факторы, ЭС- экономико-социальные факторы, ТБ - туристический блок.

Расходная часть баланса: Э - экологическая ситуация, Н - негативные факторы.

Блоки не сравниваются в баллах, так как количество параметров в каждом из них разное. Соотношение результатов между собой получается путем расчета доли каждого района в блоке, а при балансовом методе определяется окончательная форма РТП. Интегральная оценка служит исходным этапом для тематических оценок, а главное, общая сравнительная характеристика территории дает возможность разработать мероприятия по правильной организации туристско-рекреационной деятельности на республиканском, региональном и местном уровнях. По приведенной выше формуле 1 вычисляется интегральный потенциал. Каждый из блоков равен, а сумма вывода равна 100%. Таким образом, общий результат будет выглядеть следующим образом: $(100\%П+100\%ИК+100\%ЭС+100\%ТБ)-(100\%Э++100\%Н)=200\%$. Определяется доля каждого района в РТП относительно 100%.

Усовершенствованы методы оценки рекреационно-туристического потенциала региона на основе применения технологии ГИС с учетом местных особенностей Ферганской области.

Во второй главе диссертации под названием **«Критерии оценки рекреационно-туристского потенциала Ферганской области»** описаны и проанализированы методы рекреационно-туристской оценки природных условий, контрастности рельефа, климатических условий и гидрологических объектов.

Кроме того, изучено важное значение наличия историко-культурных, социально-экономических возможностей территории, рекреационно-туристических объектов, при эффективной организации рекреационно-туристской деятельности, учёт природных условий и ресурсов, географического положения, определение степени пригодности, благоприятности или неблагоприятности геокомплексов для рекреации и туризма, исходя из нужд и потребностей рекреации и туризма.

Разделение на рекреационно-туристские типы требует учета различных факторов (природных, экономических, эколого-физиологических, исторических, аграрно-хозяйственных и др.). Такое районирование или типологизация, подразумевает определение имеющегося потенциала и возможностей его использования в различных регионах, целесообразную организацию в них рекреации и туризма. На основе оценки рекреационно-туристического потенциала территорий выделяются территории, имеющие различные характеристики.

Ресурсный подход к исследованию географической сущности рекреации и туризма был выдвинут многими исследователями и разработаны его научно-методологические основы. В свою очередь следует отметить, что уровень развития туризма и рекреации зависит от разнообразия ресурсов.

Усовершенствован балансовый метод оценки рекреационно-туристского потенциала с учетом природных (рельеф, климат, внутренние воды, ландшафт, ОПТ), историко-культурных (историко-культурные памятники, святыни, центры ремесел), экономико-социальных (экономическая и туристская инфраструктура, состояние существующих рекреационно-туристических маршрутов), экологических и негативных (индекс загрязнения воздуха и воды, климатический дискомфорт, социально-экономические, политические неудобства) показателей регионов. Это гарантирует совершенствование тематических рекреационно-туристических маршрутов и механизмов их организации по каждой территории.

На основе тематической и комплексной оценки рекреационно-туристического потенциала Ферганской области выделена частная (природная, историко-культурная, экономико-социальная) и общая типология (наивысшая, высшая, средняя, низкая) административных единиц области.

По результатам оценки природного рекреационно-туристического потенциала Ферганской области административно-территориальные единицы разделены на группы с наивысшими, высокими, средними, низкими показателями (рис. 1, 2):

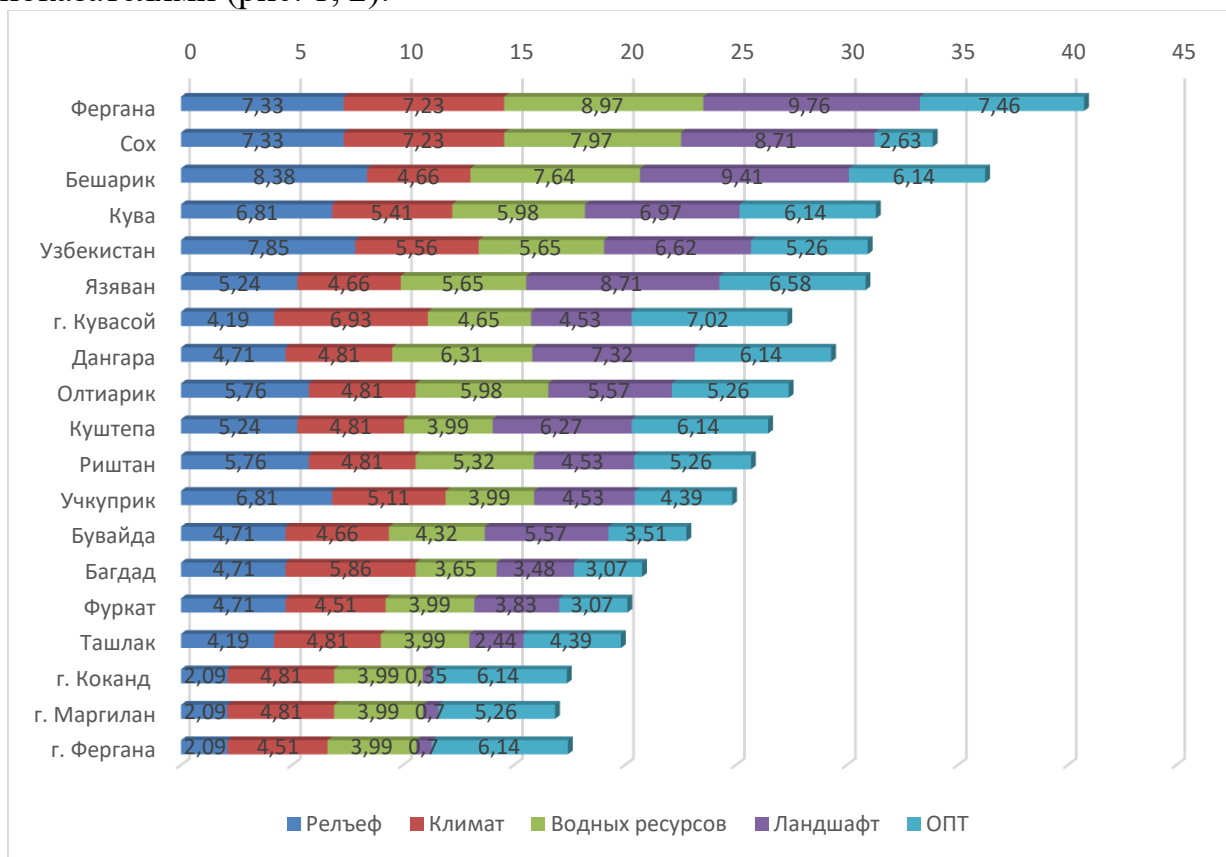


Рис. 1. Количество и состав блока природных факторов рекреационно-туристского потенциала в административных единицах Ферганской области

- наивысший-Ферганский р-н., Сохский р-н., Бешарыкский р-н.;
- высокий-Кувинский р-н., Узбекистанский р-н., Язьяванский р-н., Кувасайский р-н., Дангаринский р-н.;
- средний-Алтыарыкский р-н., Куштепинский р-н., Риштанский р-н., Учкуприкский р-н., Бувайдинский р-н.;
- низкий-Багдадский р-н., Фуркатский р-н., Ташлакский р-н., г. Коканд, г. Маргилан, г. Фергана.

Также по блокам историко-культурных, экономико-социальных, экологических и негативных факторов Ферганской области выделена типология отдельных административных единиц (наивысшая, высшая, средняя, низшая) и подготовлена карта-схема для каждой из них.

В третьей главе диссертации под названием **«Направления совершенствования организации рекреационной и туристской деятельности в Ферганской области»** исследованы особенности деления Ферганской области на рекреационно-туристические типы и их использования в туристических целях, организации и картографирования туристических маршрутов.

Проанализирован туристско-рекреационный потенциал Ферганской области по административно-территориальным единицам, изучены сильные и слабые стороны и даны рекомендации по разработке перспективной целевой программы.

Рекреационно-туристский потенциал Ферганской области оценивался по 117 показателям на основе 6 блоков (природные факторы, историко-культурные факторы, социально-экономические факторы, туристический блок, экологическая ситуация и негативные факторы). Определены роль и значение каждой административно-территориальной единицы в рекреационно-туристическом потенциале Ферганской области (табл. 1, рис. 3).

По результатам общей оценки рекреационно-туристского потенциала Ферганской области административно-территориальные единицы разделены на 4 группы:

- наивысший-Ферганский р-н.;
- высокий- г. Маргилан, г. Коканд, Сохский р-н., г. Фергана, Кувинский р-н.;
- средний-Бешарыкский р-н., Бувайдинский р-н., Риштанский р-н., Коштепинский р-н., Язьяванский р-н., г. Кувасой, Алтиарыкский р-н.;
- низкий-Учкуприкский р-н., Дангаринский р-н., Багдадский р-н., Ташлакский р-н., Узбекистанский р-н., Фуркатский р-н.

Показатели Ферганского района, обладающего самым высоким рекреационно-туристическим потенциалом в Ферганской области, рассчитаны по приведенной выше формуле (в %) следующим образом:

$$10,3 = \frac{(8,01 + 6,42 + 5,5 + 7,82) - (1,85 + 5,38)}{2}$$

Природный рекреационно-туристический потенциал Ферганской области

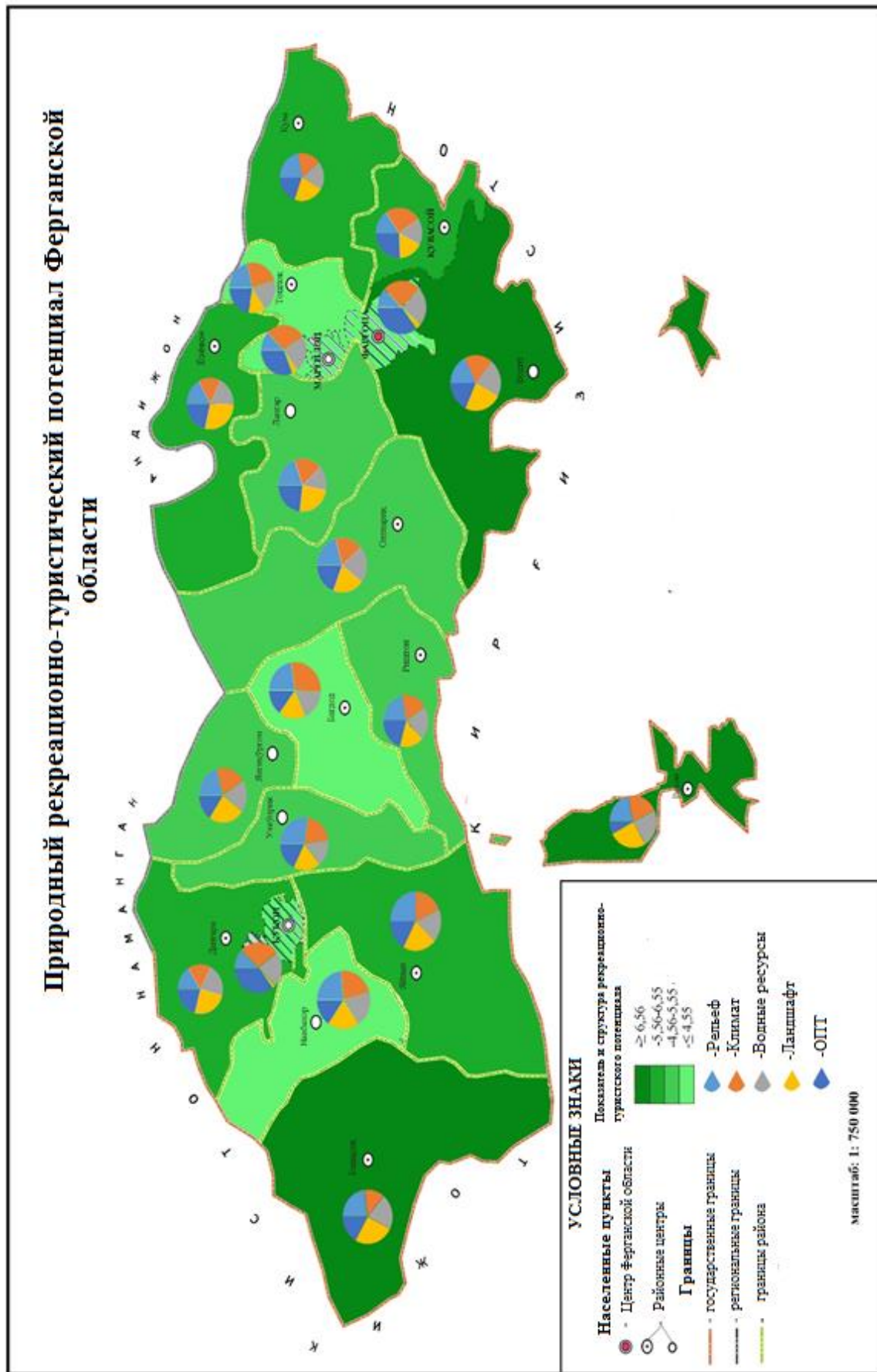


Рис. 2. Природный рекреационно-туристический потенциал Ферганской области

Таблица 1

Рекреационно-туристический потенциал Ферганской области (в %)

№	Район и город	П	ИК	СЭ	ТБ	Доход	Э	С	Расход	Всего	Доля
1	Фергана	8,01	6,42	5,5	7,82	27,73	1,85	5,38	7,23	20,5	10,3
2	г. Маргилан	3,71	9,70	6,7	5,25	25,38	5,56	4,23	9,79	15,59	7,8
3	г. Қоканд	3,77	10,00	7,3	5,72	26,83	7,41	4,81	12,22	14,61	7,3
4	Сох	7,00	3,63	4,1	4,55	19,27	1,85	4,42	6,27	13	6,5
5	Кува	6,04	5,31	5,3	7,00	23,68	5,56	5,38	10,94	12,74	6,4
6	г. Фергана	3,71	6,70	7,7	5,83	23,93	7,41	4,05	11,46	12,47	6,2
7	Бешарик	6,63	5,73	4,5	5,48	22,37	5,56	5,77	11,33	11,04	5,5
8	Бувайда	4,60	5,45	5,0	5,25	20,27	3,70	5,58	9,28	10,99	5,5
9	Риштан	5,02	5,59	5,1	5,60	21,31	5,54	5,19	10,73	10,58	5,3
10	Қопштепа	5,14	4,47	5,1	4,67	19,38	3,70	5,77	9,47	9,91	5,0
11	Язвон	5,90	3,63	4,3	5,13	18,93	3,70	5,58	9,28	9,65	4,8
12	г. Кувасай	5,80	3,77	5,2	6,42	21,23	7,41	4,81	12,22	9,01	4,5
13	Олтиарик	5,31	4,89	5,2	5,13	20,57	7,41	5,19	12,6	7,97	4,0
14	Учкоприк	4,90	4,19	5,0	4,90	18,96	5,56	5,38	10,94	8,02	4,0
15	Багдад	4,54	3,91	4,5	4,10	17,08	3,70	5,58	9,28	7,8	3,9
16	Дангара	5,70	3,63	4,8	4,90	19,01	5,56	5,77	11,33	7,68	3,8
17	Ташлак	4,12	6,28	5,3	4,43	20,16	7,41	5,38	12,79	7,37	3,7
18	Узбекистан	5,97	3,63	5,1	4,32	19,02	7,41	5,38	12,79	6,23	3,1
19	Фуркат	4,13	3,07	4,2	3,50	14,89	3,70	6,35	10,05	4,84	2,4
	Всего	100	100	100	100	400	100	100	200	200	100

* - Таблица рассчитана автором.

Природные условия Ферганской области, тот факт, что в регионе встречаются практически все природные ландшафты Среднеазиатского региона, создают многообразие его рекреационно-туристического потенциала и возможность постоянной организации.

В Ферганской области созданы дополнительные рекреационно-туристические маршруты по территориям с высокими ландшафтно-экологическими показателями рекреационно-туристского потенциала (Сохский р-н., Ферганский р-н.) и высоким природно-историческим туристско-рекреационным потенциалом (г. Коканд, г. Маргилан, Риштанский р-н.) и определены возможности расширения использования существующих.

По Ферганскому району разработаны 3 рекреационно-туристических маршрута: Фергана-Саткак-Чимян, Фергана-Вадил-Шахимардан-Ярдан, Фергана-Аввал-Еттибулак (рис.4). В нем приведены рекреационно-туристские объекты и перспективные новые туристские маршруты (однодневные и многодневные). Разработан рекреационно-туристический паспорт района, по которому можно получить информацию о каждом рекреационно-туристском объекте (адрес, описание, организация возможных туристско-рекреационных маршрутов). На основе данной карты-схемы и шаблона паспорта целесообразно усовершенствовать систему рекреационно-туристических объектов и разработать новые маршруты для других административных единиц.



Рис. 4. Рекреационно-туристическая карта-схема Ферганской района

ЗАКЛЮЧЕНИЕ

На основании результатов исследований по географическим основам природопользования Ферганской области в рекреационных и туристических целях разработаны следующие рекомендации и предложения:

1. Исследования по общим и специфическим аспектам рекреации и туризма в странах СНГ и за рубежом, в республике были проанализированы с природной, исторической, экономико-социальной географической, геоэкологической точек зрения, а также изучены понятия рекреационно-туристского ресурса, рекреационно-туристского потенциала. Это позволило обосновать необходимость интегрированного подхода в региональном развитии рекреационно-туристических систем и оценки рекреационно-туристского потенциала;

2. Усовершенствован балансовый метод оценки рекреационно-туристского потенциала с учетом природных (рельеф, климат, внутренние воды, ландшафт, ОПТ), историко-культурных (историко-культурные памятники, святыни, центры ремесел), социально-экономических (экономическая и туристская инфраструктура, состояние существующих рекреационно-туристических маршрутов), экологических и негативных (индекс загрязнения воздуха и воды, климатический дискомфорт, социально-экономические, политические неудобства) показателей регионов. Это гарантирует совершенствование тематических рекреационно-туристических маршрутов и механизмов их организации по каждой территории;

3. На основе тематической и комплексной оценки рекреационно-туристического потенциала Ферганской области выделена частная (природная, историко-культурная, экономико-социальная) и общая типология (наивысшая, высшая, средняя, низкая) административных единиц области. При таком методе оценки результаты выявленного рекреационно-туристического потенциала по конкретным возможностям каждой типологии могут быть использованы при разработке перспективных программ, направленных на развитие отрасли;

4. По результатам исследования на основе программы ArcGIS созданы карты-схемы «Природно-рекреационный и туристический потенциал Ферганской области», «Культурно-рекреационный и туристический потенциал Ферганской области», «Экономический рекреационно-туристический потенциал Ферганской области», схемы «Рекреационно-туристический потенциал Ферганской области» в масштабе 1:750000. С их помощью целесообразно определять виды рекреационно-туристской деятельности по каждой административной единице и разрабатывать на ее основе рекреационно-туристские маршруты;

5. Проведен анализ рекреационно-туристского потенциала Ферганской области на основе административно-территориальных единиц, для каждой административной единицы определены типы рекреационно-туристского потенциала с высокими и низкими показателями. При организации рекреационно-туристической деятельности в территориальных единицах и перспективной целевой программы разработаны с учетом вышеуказанных показателей;

6. В Ферганской области созданы дополнительные рекреационно-туристские маршруты по территориям с высокими ландшафтно-экологическими показателями рекреационно-туристского потенциала (Сохский р-н., Ферганский р-н.) и высоким природно-историческим туристско-рекреационным потенциалом (г. Коканд, Маргиланский р-н., Риштанский р-н.) и определены возможности расширения использования существующих;

7. Для повышения потенциала и бренда Ферганской области в рекреационно-туристической сфере, ее позиции на республиканском и международном уровнях необходимо использовать возможности каждой административной единицы. Поэтому, исходя из специфики административных единиц с наименьшей долей в рекреационно-туристском потенциале области (Алтыарыкский р-н., Дангаринский р-н., Ташлакский р-н., Учкуприкский р-н. Багдадский р-н., Узбекистанский р-н., Фуркатский р-н.), даны рекомендации по развитию таких видов, как агротуризм, гастрономический туризм, спортивно-оздоровительный туризм, шоп-туризм, этнографический туризм;

8. На основе программы ArcGIS создана «Рекреационно-туристическая карта-схема Ферганской области» в масштабе 1:750000. В нем приведены рекреационно-туристские объекты и перспективные новые туристские маршруты (однодневные и многодневные). Разработан рекреационно-

туристический паспорт района, по которому можно получить информацию о каждом рекреационно-туристском объекте (адрес, описание, организация возможных туристско-рекреационных маршрутов). На основе данной карты-схемы и шаблона паспорта целесообразно усовершенствовать систему рекреационно-туристических объектов и разработать новые маршруты для других административных единиц.

**SCIENTIFIC COUNCIL PhD.03/30.12.2021.Gr.02.07 ON AWARD OF
SCIENTIFIC DEGREES AT SAMARKAND STATE UNIVERSITY
NAMED AFTER SHARAF RASHIDOV**

FERGANA STATE UNIVERSITY

MAKHKAMOV ELYORBЕК GAYRATOVICH

**GEOGRAPHICAL BASIS OF THE USE FROM NATURE OF FERGANA
REGION IN THE OBJECTIVES OF RECREATION AND TOURISM**

11.00.02 – Economic and social geography

**DISSERTATION ABSTRACT OF THE DOCTOR OF PHILOSOPHY (PhD)
OF GEOGRAPHICAL SCIENCES**

Samarkand – 2022

The title of the doctoral dissertation (PhD) has been registered by the Supreme Attestation Commission at the Cabinet of Ministers of the Republic of Uzbekistan with registration numbers of № B2019.1.PhD/Gr82.

The dissertation has been carried out at the Fergana state university.

The abstract of the dissertation is posted in two (Uzbek, Russian, English-resume) languages on the website of Scientific Council (www.samdu.uz) and on the website of «ZiyoNet» information- educational portal at (www.ziynet.uz).

Scientific consultant: **Ahmadaliev Yusufjon Ismailovich**
Doctor of geographic sciences, professor

Official opponents: **Turdimambetov Izimbet Raxmetovich**
Doctor of geographic sciences

Ibadullayev Nurali Eshniyazovich
Candidate of economical sciences, associate professor

Leading organization: **Namangan state university**

The defense of the thesis will take place on July 28, 2022 at 14:00 hours at a meeting of the Scientific Council PhD.03/30.12.2021.Gr.02.07 for the award of academic degrees at Samarkand State University named after Sharaf Rashidov (Address: 140104, Samarkand city, Boulevard, 15, main building of Samarkand State University, room 105. Tel.: (+99866) 239-16 36, fax: (+99866) 239-11-40; e-mail: ik-geografiya2019@mail.ru).

The dissertation can be found at the Information Resource Center of Samarkand State University (registered with 55). (Address: 140104, Samarkand city, Boulevard, 15. Phone: (8366) 239-11-40, 239-18-92; Fax: (8366) 239-11-40).

Thesis abstract has been sent «15» July 2022 year.
(Register of the dispatch protocol №. 26 dated "15" July 2022)

S.B.Abbasov
Chairman of the scientific council
for the awarding of scientific degrees,
Doctor of geographical sciences, professor

B.A.Meliyev
Scientific secretary of the scientific council
for the award of scientific degrees,
PhD of geographical sciences

A.Abdulkasimov
Chairman of the scientific seminar at the scientific
council for the awarding of scientific degrees,
Doctor of geographical sciences, professor

INTRODUCTION (abstract of PhD thesis)

The aim of the research work: is to study the recreational and tourist potential of the nature of Fergana region and to develop proposals and recommendations for its use.

The object of the research work: is the territory of Fergana region and its natural, natural-historical, socio-economic conditions.

The scientific novelty of the research work is as follows:

methods of assessing the tourist and recreational potential of the region have been improved based on the use of GAT technology, taking into account regional characteristics;

Administrative units and tourist-recreational facilities of Fergana region are classified on the basis of complex (natural, historical, economic, ecological) assessment, the tourist-recreational passport of the region is developed and mapped;

The main directions of development of tourist and recreational activities in Fergana region have been developed, taking into account the landscape-ecological and natural-historical bases;

based on aspects of the development of tourist and recreational systems related to the service sector, and promising new tourist routes and their programs have been developed.

Implementation of the research results: Based on the results of the study of the geographical basis for the use of nature of Fergana region for recreation and tourism purposes and a comprehensive assessment of the tourist and recreational potential:

Balanced method of assessing the tourist and recreational potential of natural (relief, climate, inland waters), historical and cultural (monuments, shrines, crafts), socio-economic (economic and tourist infrastructure), ecological (climate discomfort, air and water pollution index) regions (Reference No. 18-18 / 503 of the Ministry of Tourism and Cultural Heritage of the Republic of Uzbekistan dated March 16, 2022). As a result, it is possible to comprehensively assess the tourist and recreational potential;

According to the typology (maximum, high, medium, low) developed on the basis of a comprehensive assessment of the tourist and recreational potential of administrative units of Fergana region and maps developed on the basis of the ArcGIS program, travel to Uzbekistan ”(Reference No. 18-18 / 503 of the Ministry of Tourism and Cultural Heritage of the Republic of Uzbekistan dated March 16, 2022). As a result, it was possible to identify the factors that positively and negatively affect the development of tourist and recreational activities for each type;

Territorial aspects of landscape-ecological (Sokh, Fergana) and natural-historical (Kokand, Margilan, Rishtan) bases of the organization of tourist and recreational activity in Fergana region are taken into account (Ministry of Tourism and Cultural Heritage of the Republic of Uzbekistan) Reference No. 18-18 / 503 of March 16, 2022).

As a result, in accordance with the Decree of the President of the Republic of Uzbekistan dated January 28, 2022 "On the new development strategy of Uzbekistan for 2022-2026" PF-60, comprehensive development of regional socio-economic development In order to ensure the implementation of exit tasks and improve the mechanisms, it is possible to scientifically substantiate the main tourist and recreational routes for each administrative unit of Fergana region;

Aspects of creation of tourist and recreational clusters in Fergana region related to natural, socio-economic and service geography have been identified (Reference of the Ministry of Tourism and Cultural Heritage of the Republic of Uzbekistan dated March 16, 2022 No. 18-18 / 503). As a result, it was possible to develop promising 12 new tourist routes (single and multi-day) and their model programs.

Approval of research results. The results of the research were discussed at 4 international and 7 national scientific and practical conferences.

Publication of research results. A total of 20 scientific articles have been published on the topic of the dissertation, including 6 articles in scientific publications recommended for publication of the main scientific results of doctoral dissertations of the Higher Attestation Commission of the Republic of Uzbekistan, including 3 national and 3 foreign scientific journals.

The structure and scope of the dissertation. The structure of the dissertation consists of an introduction, three chapters, conclusion, used literature and applications. The volume of the dissertation is 120 pages.

ЭЪЛОН ҚИЛИНГАН ИШЛАР РЎЙХАТИ
СПИСОК ОПУБЛИКОВАННЫХ РАБОТ
LIST OF PUBLISHED WORKS

I бўлим (I часть; I part)

1. Маҳкамов Э., Абдувалиев Х. Фарғона вилоятида туризмни ривожлантириш истиқболлари // Ўзбекистон география жамияти ахбороти, 41-жилд. – Тошкент, 2013. – Б. 49-51. (11.00.00, № 6).

2. Маҳкамов Э., Абдувалиев Х., Жўраева О. Оронимларда жойнинг туристик ва рекреацион хусусиятларини акс эттирилиши // Ўзбекистон география жамияти ахбороти, 42-жилд. – Тошкент, 2013. – Б. 60-62. (11.00.00, № 6).

3. Маҳкамов Э. Фарғона вилоятида экотуризм ва уни ривожлантириш истиқболлари // Ўзбекистон география жамияти ахбороти, 44-жилд. – Тошкент, 2014. – Б. 73-75. (11.00.00, № 6).

4. Абдуганиев О.И., Маҳкамов Э.Г. Географические особенности организации туристско-рекреационной деятельности в охраняемых природных территориях // Электронное научно-практическое периодическое издание «Экономика и социум», 2019, № 9 (64). (11.00.00, № 11).

5. Makhkamov E.G., Dexkanbayeva M.N. The importance of religious tourism in protecting the nature of the Ferghana Valley // Электронное научно-практическое периодическое издание «Экономика и социум», 2019, № 10 (65). (11.00.00, № 11).

6. Makhkamov E.G. Use of natural conditions of the Fergana region for recreation and tourism // Электронное научно-практическое периодическое издание «Экономика и социум», 2020, № 4 (71). (11.00.00, № 11).

II бўлим (II часть; II part)

7. Аҳмадалиев Ю., Маҳкамов Э. Қишлоқ жойлардан туризм ва рекреация мақсадида фойдаланиш // “Қишлоқ тараққиёти ва фаровонлиги йили”га бағишланган республика илмий-амалий конференцияси материаллари. – Фарғона, 2009. – Б. 108-109.

8. Маҳкамов Э., Қодирова Г. Тоғ минтақасида туризмни ривожлантириш масалалари // “Кўхна ва навқирон география” Иқтидорли талабалар, ёш олимлар ва профессор-ўқитувчиларнинг 2008 йил ИТИ натижаларига бағишланган илмий-амалий конференцияси материаллари. - Тошкент, 2009. – Б. 132-134.

9. Абдуганиев О., Маҳкамов Э. Туристтик карталарни яратиш ва улардан фойдаланиш усуллари // “Ўзбекистон миллий атласини яратишнинг илмий-услубий асослари” Республика илмий-амалий конференцияси материаллари. - Тошкент, 2009. –Б. 226-227.

10. Аҳмадалиев Ю., Маҳкамов Э. Фарғона вилояти табиатининг рекреацион имкониятлари // Фарғона водийси географлари уюшмасининг илмий-амалий семинар материаллари. - Наманган, 2015. –Б. 14-16.

11. Махкамов Э., Қўчқорова М. Тоғ минтақасидаги ноёб объект ва ҳудудлардан экотуризм мақсадида фойдаланиш масалалари // “Фарғона водийси ресурс салоҳиятидан фойдаланишнинг геоэкологик асослари” Фарғона водийси географларининг илмий-амалий семинар материаллари. - Фарғона, 2017. –Б. 65-68.

12. Махкамов Э.Ғ., Дехқонбоева М.Н. Фарғона вилоятидаги муҳофаза этиладиган табиий ҳудудларнинг туристик-рекреацион имкониятлари // “Ўзбекистон Евросиё маконида: география, геоиктисодиёт, геоэкология” халқаро илмий-амалий конференция материаллари. - Тошкент, 2017. –Б. 91-93.

13. Махмудов М., Махкамов Э., Қодирова Ҳ. Агротуризм-ҳудудларни ривожлантирувчи омил сифатида // “Олий таълим тизимида табиий фанлар: илмий тадқиқот, ўқитиш ва малака ошириш муаммолари” Республика илмий-амалий анжумани материаллари. - Фарғона, 2018. –Б. 159-160.

14. Mahkamov E., Yo`ldasheva S. Turizmni rivojlantirishning ijtimoiy-iqtisodiy omillari // “География ва география таълимидаги муаммолар” мавзусидаги илмий-амалий конференцияси материаллари. - Тошкент, 2018. – Б. 134-136.

15. Махкамов Э., Юсупчаева Х., Қодирова З. Туризмни ривожлантиришда миллий боғларнинг аҳамияти // “География ва глобализация: назария ва амалиёт” халқаро илмий-амалий конференция материаллари. - Андижон, 2018. –Б. 566-568.

16. Махкамов Э.Ғ., Умарова М., Юсупчаева Х. Озера Курбанкуль и Айдинкуль - уникальные объекты экотуризма Ферганской долины // Материалы I международной научно-практической конференции «Тенденции и перспективы развития туризма в Казахстане и Центральной Азии». - Алматы, 2019. –С. 235-237.

17. Ахмадалиев Ю.И., Абдуганиев О.И., Махкамов Э.Ғ. Охраняемые природные территории как объект рекреации и туризма // Материалы I международной научно-практической конференции «Тенденции и перспективы развития туризма в Казахстане и Центральной Азии». - Алматы, 2019. –С. 284-287.

18. Махкамов Э.Ғ. Рекреация ва туризмни ташкил этишда табиий шароитни баҳолашнинг назарий жиҳатлари // “Geography: nature and society” журнали, № 4 (1). - Тошкент, 2020. – Б. 34-38.

19. Махкамов Э.Ғ., Маматисаков Ж. Рекреация ва туризм объектларини ҳудудий жойлаштиришнинг географик жиҳатлари // “Geography: nature and society” журнали, № 2 (1). - Тошкент, 2021. – Б. 43-48.

20. Mahkamov E.G. Geographical distribution of medical plants of the Fergana valley, recreation possibilities and geoecological aspects of their protection // Materials of international conference “Prospects for the introduction of innovative technologies in the development of agriculture”, Research support center conferences, 2021. –P. 781-785.

Автореферат Шароф Рашидов номидаги Самарқанд давлат университетининг
“Илмий ахборотнома” журнали таҳририясида таҳрирдан ўтказилди (14.07.2022 йил).

2022 йил 14 июлда босишга рухсат этилди:
Офсет босма қоғози. Қоғоз бичими 60x84_{1/16}.
“Times” гарнитураси. Офсет босма усули.
Ҳисоб-нашриёт т.: 2,8. Шартли б.т. 2,2.
Адади 100 нусха. Буюртма № 15/07.

СамДЧТИ нашр-матбаа марказида чоп этилди.
Манзил: Самарқанд ш., Бўстонсарой кўчаси, 93-уй.