

Fiche pédagogique

Thème: La France

Crée par :
Saipova Ozoda
professeur de l'école № 125

Fiche pédagogique

Thème: La France.

Objectifs du cours:

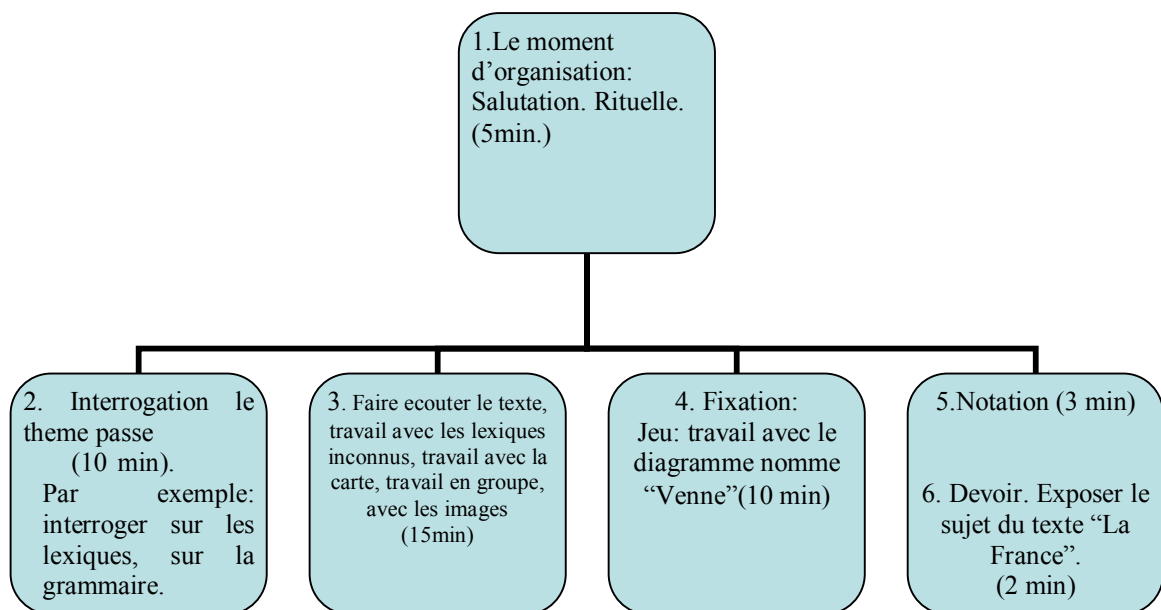
- *Instruction:* enseigner à la situation de bilingue, trilingue, de géographie, de l'histoire
- *Education:* éduquer dans l'esprit du patriotisme et de la propriété morale, former les compréhension indépendamment, former les qualités de la vérasité, porter respect à un peuple étranger et ses traditions.
- *Evaluation:* la communication, la memorisation, comprendre indépendamment, elargir, evaluer les connaissances des eleves.

Forme du cours: en groupe, individuel, travail par paire.

Méthodes: attaque de la pensée, "Chaîne", "Venne", "klaster", interavtives.

Equipements: la carte de la France et de l'Ouzbékistan, schéma, multimédias, les cartes distributives, les images, les photos.

Schéma de la leçon:



Processe de la leçon.

Cette ville.
Aux longs cris,
Qui profile
Son front gris.

Des toits frêles,
Cent tourelles,
Clochers grêles,
C'est Paris.

Notre leçon va commencer. Je vais vous deviser en 2 groupes qui s'appelle la "France" et « Paris ». Voila les questions pour les deux. Prenez-les par une, lisez-la et répondez, s'il vous plait!

Questions pour « la France » :

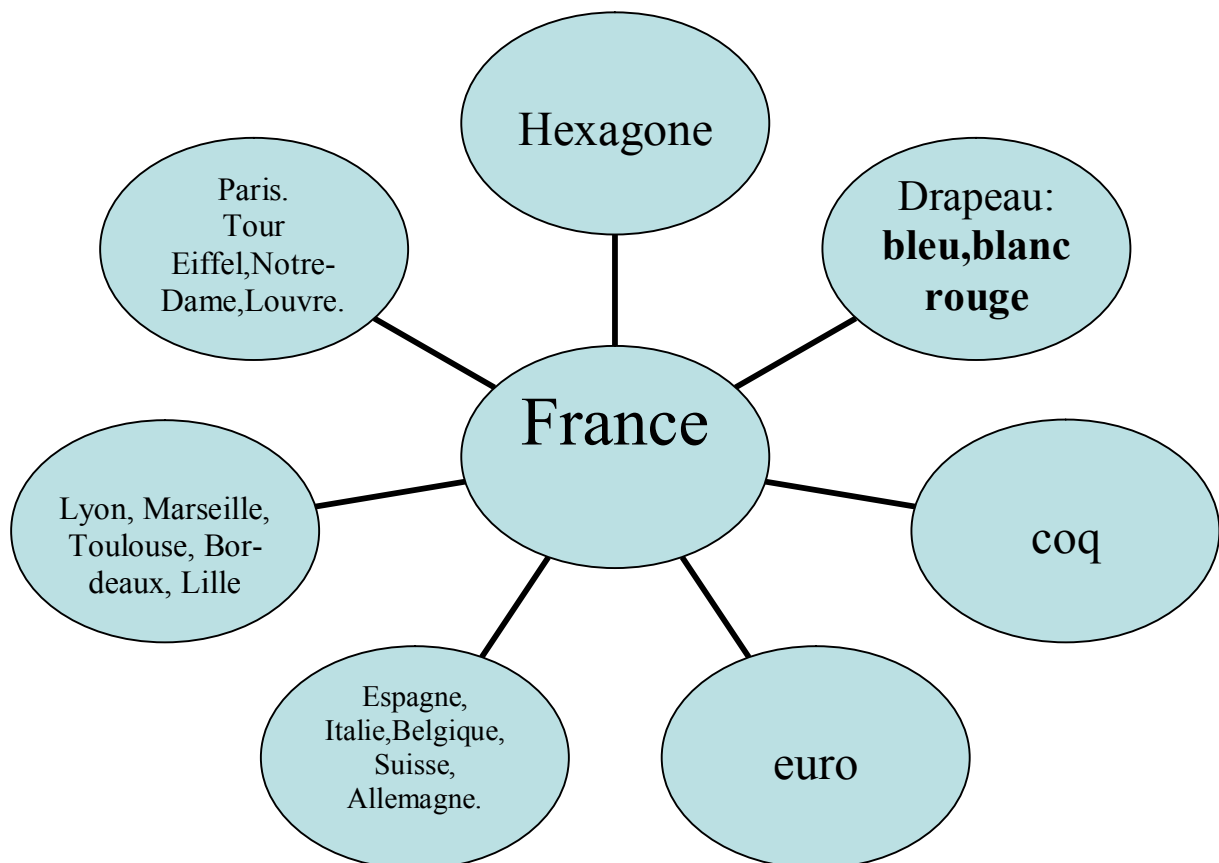
1. Pourquoi appelle-t-on la France « l'Hexagone » ?
2. Regardez la carte et nommez les voisins.
3. Quelles mers bordent la France ?
4. Connaissez-vous le nombre d'habitants de la France ?

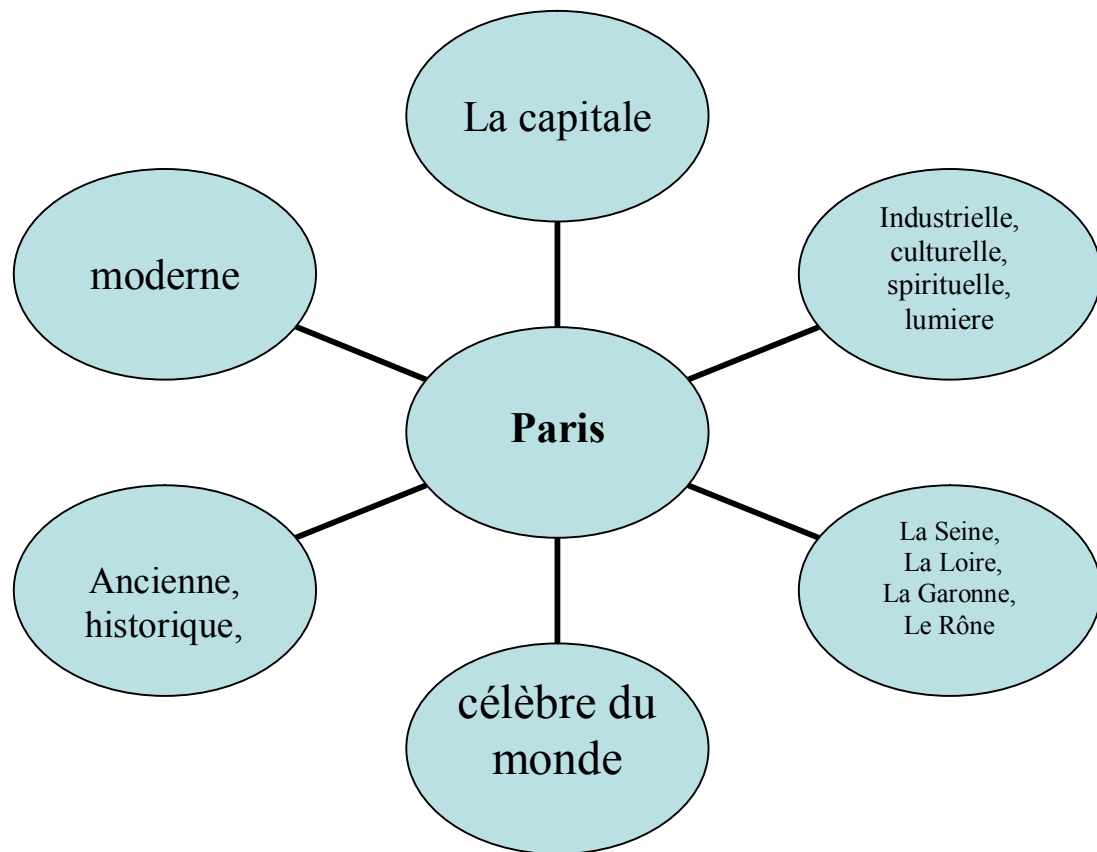
Bravo ! Vous savez beaucoup de choses sur ce pays.

Maintenant, le groupe « Paris » :

1. Quelle est la capitale de la France ?
2. Les plus grandes villes de la France. Montrez-les sur la carte.
3. Savez-vous les symboles de la France ? Comment est son drapeau ?
4. Quel est son hymne national ?

Bravo ! Maintenant pour la fixation du nouveau theme, chaque groupe doit remplir son klaster avec les papiers qui concernent (choisissant la bonne réponse). Par exemple :





Bravo.Merci.Vous êtes capables ! Les Deux groupes ont une bonne note.

Maintenant nous travaillons ensemble . Regardez,s'il vous plait, au tableau.Connaissez-vous les curiosités de Paris ? Montrez ces curiosités sur le plan de Paris.

Donnez une information sur la tour Eiffel, sur les Champs-Élysées, sur la cathédrale Notre-Dame de Paris.

Tout d'abord lisez le texte « Paris,la plus belle ville du monde » par une phrase. Pour vérifier vos compréhensions d'après le texte,vous devez dire si c'est vrai ou faux.

Bravo. Vous êtes intelligents.

Maintenant,prenez les cartes qui sont sur la table. Completez les phrases.

Devoir à la maison: Parler

Allons compléter le diagramme de Venne. Les plats

En France

En Ouzbékistan

